

ИЗВЕШТАЈ О СТРАТЕШКОЈ ПРОЦЕНИ УТИЦАЈА
 ПЛАНА ДЕТАЉНЕ РЕГУЛАЦИЈЕ
 ЖЕЛЕЗНИЧКЕ ТРИАНГЛЕ ИЗМЕЂУ МАГИСТРАЛНЕ
 ПРУГЕ бр.110, СУБОТИЦА - БОГОЈЕВО - ДРЖАВНА
 ГРАНИЦА (ERDUT) И РЕГИОНАЛНЕ ПРУГЕ бр.207,
 НОВИ САД - ОЦАЦИ - БОГОЈЕВО У К.О. СОНТА
 НА ЖИВОТНУ СРЕДИНУ

0 50 100 150 200 250м

↑
C
P-1:2500


ПЛАНИРАНА ПРЕТЕЖНА НАМЕНА ПОВРШИНА

ЗАШТИТА НЕПОКРЕТНИХ КУЛТУРНИХ ДОБАРА

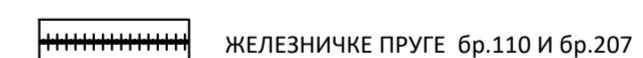
 АРХЕОЛОШКИ ЛОКАЛИТЕТИ
(обезбедити заштитна археолошка ископавања)

1 ЗОНА ГРАЂЕВИНСКОГ ЗЕМЉИШТА

2 ЗОНА ВОДНОГ ЗЕМЉИШТА


 ТРИАНГЛА - ВЕЗНА ПРУГА

 КОРИДОР КАНАЛА

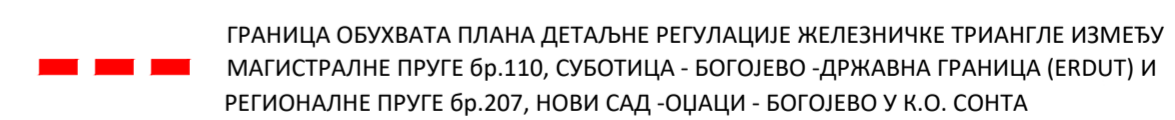
 ЖЕЛЕЗНИЧКЕ ПРУГЕ бр.110 и бр.207

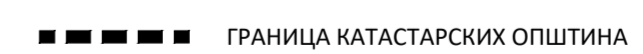
 ПРОПУСТ

 СТАЦИОНАЖЕ ТРИАНГЛЕ


 ПУТНИ ПРЕЛАЗ У НИВОУ

 СЕРВИСНЕ САОБРАЋАЈНИЦЕ

 ГРАНИЦА ОБУХВАТА ПЛАНА ДЕТАЉНЕ РЕГУЛАЦИЈЕ ЖЕЛЕЗНИЧКЕ ТРИАНГЛЕ ИЗМЕЂУ
 МАГИСТРАЛНЕ ПРУГЕ бр.110, СУБОТИЦА - БОГОЈЕВО - ДРЖАВНА ГРАНИЦА (ERDUT) И
 РЕГИОНАЛНЕ ПРУГЕ бр.207, НОВИ САД - ОЦАЦИ - БОГОЈЕВО У К.О. СОНТА

 ГРАНИЦА КАТАСТАРСКИХ ОПШТИНА

ОБРАЂИВАЧ



ЈП ЗАВОД ЗА УРБАНИЗАМ ВОЈВОДИНЕ
 НОВИ САД