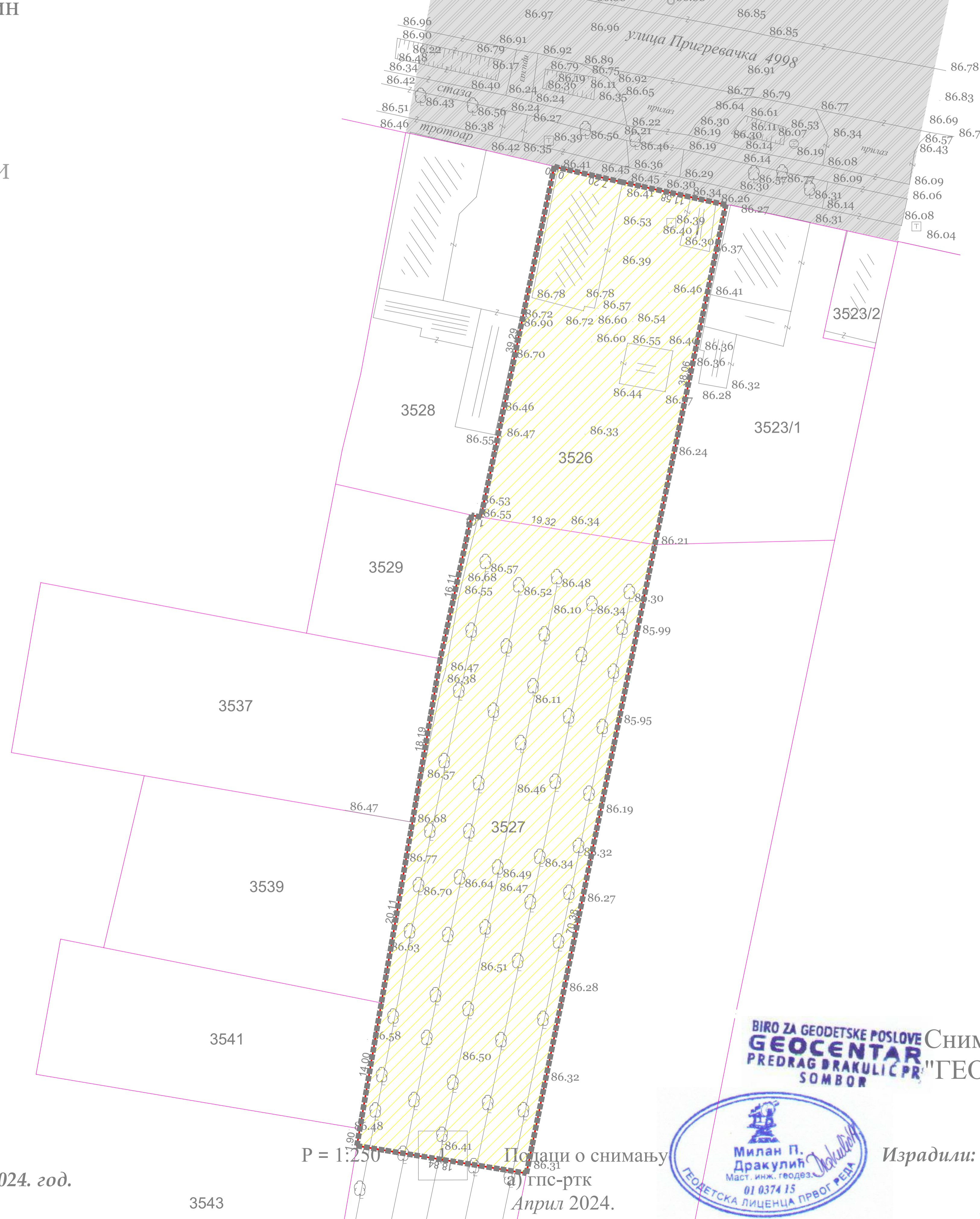


86.61
86.92

КАТАСТАРСКО-ТОПОГРАФСКИ ПЛАН за парцеле бр. 3526 и 3527



Легенда:

- 3526, 3527 број парцеле
- 11.58 фронт
- ⊖ канализација
- ⊕ бандера
- шахт водовод
- парцела граница
- ⊙ дрво


Снимање и обрада:
ГЕОЦЕНТАР СОМБОР
PREDRAG DRAKULIĆ PR.



Израдили: Дракулић П.-геом.
Дракулић М.-маст.инг.геод.
Дракулић С.-дипл.инг.геод.

Сомбор, 18.04.2024. год.

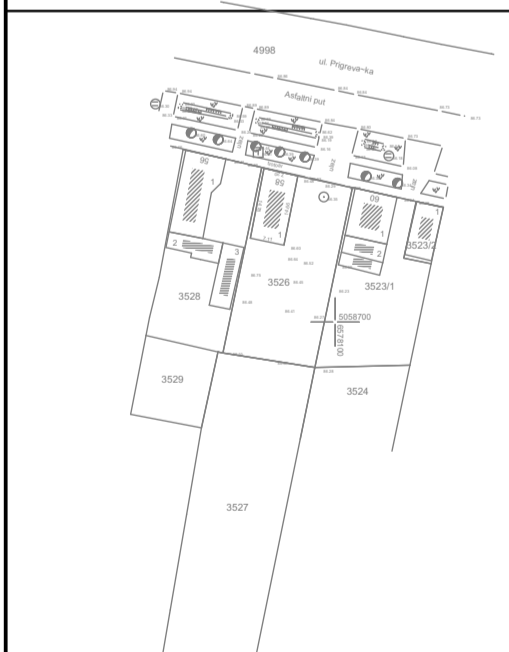
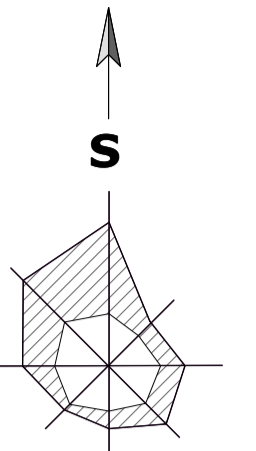
3543



URBANISTIČKO - ARHITEKTONSKE RAZRADE
LOKACIJE ZA IZGRADNJU POSLOVNOG OBJEKTA -
TRGOVINA NA MALO SPRATNOSTI P+0 I P+1, NA
KATASTARSKIM PARCELAMA 3526 I 3527 KO
APATIN

LEGENDA

- ▬ граница обухвата урбанистичког пројекта
- ▬ граница катастарске парцеле
- 3526 број катастарске парцеле
- ▬ граница грађевинске парцеле
- ▨ површина остале намене - површина за породично становање
- ▨ површина јавне намене - саобраћајне површине



razmera: R = 1:250 list: 02

datum: april 2024/Apatin

dok: 14/2024

odgovorni urbanista:
Svetlana Janković, dipl. inž. arh.

plan:
Urbanistički projekat urbanističko -
arhitektonske razrade lokacije

saradnik:
Vojo Pejić, dipl. inž. arh.
Milena Senjak Pejić, mast. inž. grad.
Radman Pejić, mast. inž. arh.

za izgradnju poslovnog objekta - trgovina na malo
spratnosti P+0 i P+1, na katastarskim parcelama 3526 i 3527
KO Apatin

naručilac:
HSG INVEST
CONSTRUCTIONS D.O.O.
KUPUSINA

crtež:
KATASTARSKO
TOPOGRAFSKI PLAN SA
GRANICOM UP-a

