



# СЛУЖБЕНИ ЛИСТ

## ОПШТИНЕ АПАТИН

GODINA LX

Апатин, 08. октобар 2024. године

БРОЈ 25

183.

На основу члана 33. Закона о јавном дугу („Службени гласник Републике Србије“ број 61/2005, 107/2009, 78/2011, 68/2015, 95/2018, 91/2019 и 149/2020), члана 32. тачка 15. Закона о локалној самоуправи („Службени гласник Републике Србије“ број 129/2007, 83/2014-др.закон, 101/2016-др.закон, 47/2018 и 111/2021-др.закон), члана 40. став 1. тачка 48. Статута општине Апатин („Службени лист општине Апатин“ број 1/2019, 21/2020-испр. и 5/2024), а по претходно прибављеној сагласности Министарства финансија Републике Србије бр.: 002593016 2024 10520 003 000 427 000 од 19. септембра 2024. године, Скупштина општине Апатин, на 2. седници одржаној дана 8.октобра 2024. године, доноси

### О Д Л У К У О ЗАДУЖИВАЊУ ОПШТИНЕ АПАТИН

#### Члан 1.

Општина Апатин задужиће се код пословне банке у износу до 40.000.000,00 динара (словима: четрдесет милиона динара).

#### Члан 2.

Средства из члана 1. ове одлуке намењена су за финансирање капиталних инвестиционих расхода предвиђених у буџету општине Апатин.

#### Члан 3.

Задужује се Одељење за привреду и финансије Општинске управе општине Апатин да припреми јавни позив банкама, на начин који ће омогућити избор најповољнијих услова за коришћење кредита према критеријуму најниже понуђене ефективне каматне стопе, уважавајући начело ефикасности и економичности.

#### Члан 4.

Овлашћује се Председник Општине да именује Комисију која ће спровести поступак прикупљања понуда и извршити оцену достављених понуда.

#### Члан 5.

Овлашћује се Председник Општине да закључи уговор са пословном банком која понуди најповољније услове за коришћење кредита из члана 1. ове Одлуке.

#### Члан 6.

Рок за измирење дуга по основу задуживања не може бити дужи од 3 (три године) уз грасе период од 6 месеци.

#### Члан 7.

Контролу наменског располагања средствима из члана 1. ове одлуке вршиће

Председник Општине и Одељење за привреду и финансије Општинске управе општине Апатин, о чему ће информисати Скупштину општине Апатин приликом разматрања завршног рачуна буџета за претходну годину.

**Члан 8.**

Ова одлука ступа на снагу наредног дана од дана објављивања у „Службеном листу општине Апатин“, како би се обезбедило несметано извршавање расхода и издатака корисника буџета општине Апатин.

РЕПУБЛИКА СРБИЈА  
АУТОНОМНА ПОКРАЈИНА ВОЈВОДИНА  
ОПШТИНА АПАТИН  
СКУПШТИНА ОПШТИНЕ АПАТИН  
Број: 421-1/2024-I  
Дана, 08. октобра 2024. године  
А П А Т И Н

**ПРЕДСЕДНИК СО**  
Милан Шкрбић

184.

На основу члана 43. став 1, члана 47. став 2. и 3. и члана 63. став 1. Закона о буџетском систему („Службени гласник Републике Србије“ број 54/2009, 73/2010, 101/2010, 101/2011, 93/2012, 62/2013, 63/2013 – испр., 108/2013, 142/2014, 68/2015 – др. закон, 103/2015, 99/2016, 113/2017, 95/2018, 31/2019, 72/2019, 149/2020, 118/2021, 138/2022, 118/2021-др.закон и 92/2023), члана 32. став 1. тачка 2. Закона о локалној самоуправи („Службени гласник Републике Србије“ број 129/2007, 83/2014 - др. закон, 101/2016 - др. закон и 47/2018 и 111/2021 - др. закон), члана 40. став 1. тачка 2. Статута општине Апатин („Службени лист општине Апатин“ број 1/2019 и 21/2020-испр. и 5/2024), Скупштина општине Апатин, на 2. седници одржаној дана 08. октобра 2024. године, доноси

**О Д Л У К У**  
**О ДРУГИМ ИЗМЕНАМА И ДОПУНАМА**  
**ОДЛУКЕ О БУЏЕТУ ОПШТИНЕ АПАТИН**  
**ЗА 2024. ГОДИНУ**

**Члан 1.**

У Одлуци о буџету општине Апатин за 2024. годину („Службени лист општине Апатин“ број 23/2023 и 2/2024), у делу **І ОПШТИ ДЕО**, члан 1. мења се и гласи:

**„Члан 1.**

Овом одлуком уређују се приходи и примања и расходи и издаци буџета општине Апатин за 2024. годину ( у даљем тексту: буџет ), његово извршење, коришћење других извора, као и права и обавезе корисника буџетских средстава.

Буџет, као свеобухватни план прихода и примања и план расхода и издатака организован је у два одвојена рачуна и то:

ОПИС	Износ
<b>А. РАЧУН ПРИХОДА И ПРИМАЊА, РАСХОДА И ИЗДАТАКА</b>	
<i>1. Укупни приходи и примања од продаје нефинансијске имовине</i>	1,330,260,683
1.1. Текући приходи у чему:	1,329,500,683
- буџетска средства	1,173,878,000
- приходи из других извора	155,622,683
- донације	
1.2. Примања од продаје нефинансијске имовине	760,000
<i>2. Укупни расходи и издаци за набавку нефинансијске имовине</i>	1,453,957,683
2.1. Текући расходи у чему:	1,193,995,683
- текући буџетски расходи	1,144,387,000
- текући расходи из других извора	49,608,683
- донације	
2.2. Издаци за набавку нефинансијске имовине у чему:	259,962,000
- текући буџетски расходи	84,191,000
- издаци за набавку нефинанс.имовине из других извора	175,771,000
- донације	
<b>Буџетски суфицит/дефицит</b>	<b>-123,697,000</b>

Издаци за отплату главнице и набавку финансијске имовине	0
(у циљу спровођења јавних политика)	
<b>Укупан фискални суфицит/дефицит</b>	<b>-123,697,000</b>
<b>Б. РАЧУН ФИНАНСИРАЊА</b>	
Примања од продаје финансијске имовине и домаћих задуживања	147,500,000
Пренета средства из претходних година	28,997,000
Издаци за отплату главнице и набавку финансијске имовине	52,800,000
<b>Нето финансирање</b>	<b>123,697,000</b>

**Члан 2.**

Члан 2. мења се и гласи:

**„Члан 2.**

Потребна средства за финансирање буџетског дефицита и издатака за набавку домаће финансијске имовине обезбедиће се из примања од продаје финансијске имовине и домаћих задуживања и пренетих неутрошених средстава из претходне године.

**Члан 3.**

Члан 3. мења се и гласи:

**„Члан 3.**

Приходи и примања буџета по врстама и економској класификацији јединственог буџетског система, утврђују се у следећим износима:

Група	Анал.	Врста прихода и примања	Приходи из буџета	Приходи из осталих извора	Укупни приходи
1	2	3	4	5	6
<b>711</b>		<b>ПОРЕЗИ НА ДОХОДАК, ДОБИТ И КАПИТАЛНЕ ДОБИТКЕ</b>	<b>543,400,000</b>	<b>0</b>	<b>543,400,000</b>
	711110	Порез на зараде	438,400,000		438,400,000
	711120	Порез на приходе од самосталних делатности	44,000,000		44,000,000
	711140	Порез на приходе од имовине	1,000,000		1,000,000
	711180	Самодопринос	20,000,000		20,000,000
	711190	Порез на друге приходе	40,000,000		40,000,000
<b>712</b>		<b>ПОРЕЗ НА ФОНД ЗАРАДА</b>	<b>1,000</b>	<b>0</b>	<b>1,000</b>
	712110	Порез на фонд зарада	1,000		1,000
<b>713</b>		<b>ПОРЕЗ НА ИМОВИНУ</b>	<b>204,701,000</b>	<b>0</b>	<b>204,701,000</b>
	713120	Порез на имовину	164,700,000		164,700,000
	713310	Порез на наслеђе и поклон	5,000,000		5,000,000
	713420	Порез на капиталне трансакције	35,000,000		35,000,000
	713610	Порез на акције на име и уделе	1,000		1,000
<b>714</b>		<b>ПОРЕЗ НА ДОБРА И УСЛУГЕ</b>	<b>34,500,000</b>	<b>0</b>	<b>34,500,000</b>
	714430	Комунална такса за коришћење рекламних паноа	1,000		1,000
	714510	Порези, таксе и накнаде на моторна возила	17,000,000		17,000,000
	714540	Накнаде за коришћење добара од општег интереса	1,000		1,000
	714550	Концесионе накнаде и боравишне таксе	3,497,000		3,497,000

	714560	Накнада за заштиту животне средине	14,000,000		14,000,000
	714570	Општинске и градске комуналне таксе	1,000		1,000
<b>716</b>		<b>ДРУГИ ПОРЕЗИ</b>	<b>6,100,000</b>	<b>0</b>	<b>6,100,000</b>
	716110	Комунална такса на фирму	6,100,000		6,100,000
<b>732</b>		<b>ДОНАЦИЈЕ ОД МЕЂУНАР.ОРГАНИЗ.</b>	<b>0</b>	<b>0</b>	<b>0</b>
	732340	Текуће помоћи од ЕУ у корист нивоа општина	0		0
<b>733</b>		<b>ТРАНСФЕРИ ОД ДРУГИХ НИВОА ВЛАСТИ</b>	<b>228,000,000</b>	<b>154,422,683</b>	<b>382,422,683</b>
	733150	Текући трансфери општинама	228,000,000	33,712,683	261,712,683
	733250	Капитални трансфери општинама		120,710,000	120,710,000
<b>741</b>		<b>ПРИХОДИ ОД ИМОВИНЕ</b>	<b>115,000,000</b>	<b>0</b>	<b>115,000,000</b>
	741150	Камате на средства буџета општине	1,500,000		1,500,000
	741410	Прих од имовине - полисе осигурања	100,000		100,000
	741510	Накнаде за коришћење минералних сировина	250,000		250,000
	741520	Средства остварена од закупа пољопривредног земљишта	108,150,000		108,150,000
	741530	Накнада за коришћ.простора и ГГЗ	1,500,000		1,500,000
	741590	Накнаде за заштиту животне средине	3,500,000		3,500,000
<b>742</b>		<b>ПРОДАЈА РОБА И УСЛУГА</b>	<b>29,700,000</b>	<b>200,000</b>	<b>29,900,000</b>
	742120	Накнада по основу конверзије права коришћења	1,000		1,000
	742150	Приходи од продаје добара и услуга и закупа	27,000,000		27,000,000
	742250	Накнада за уређење грађевинског земљишта	1,200,000		1,200,000
	742350	Приходи органа управе	1,499,000		1,499,000
	742370	Приходи индиректних корисника буџетских средстава који се остварују додатним активностима		200,000	200,000
<b>743</b>		<b>НОВЧАНЕ КАЗНЕ</b>	<b>1,900,000</b>	<b>0</b>	<b>1,900,000</b>
	743320	Приходи од новчаних казни за саобраћајне прекршаје	0		0
	743350	Новчане казне	1,600,000		1,600,000
	743920	Остале новчане казне, пенали	300,000		300,000
<b>744</b>		<b>ДОБРОВОЉНИ ТРАНСФЕРИ</b>	<b>0</b>	<b>1,000,000</b>	<b>1,000,000</b>
	744150	Текући добровољни трансфери		1,000,000	1,000,000
<b>745</b>		<b>МЕШОВИТИ НЕОДРЕЂЕНИ ПРИХОДИ</b>	<b>550,000</b>	<b>0</b>	<b>550,000</b>
	745150	Остали општински приходи	550,000		550,000
<b>772</b>		<b>МЕМОРАНДУМСКЕ СТАВКЕ ЗА РЕФУНДАЦИЈУ РАСХОДА</b>	<b>10,026,000</b>	<b>0</b>	<b>10,026,000</b>
	772110	Меморандумске ставке за рефундацију расхода	10,026,000		10,026,000
<b>811</b>		<b>ПРИМАЊА ОД ПРОД.НЕПОКРЕТ. ИМОВ.</b>	<b>0</b>	<b>140,000</b>	<b>140,000</b>
	811150	Примања од продаје непокр. ствари		140,000	140,000
<b>812</b>		<b>ПРИМАЊА ОД ПРОД. ПОКРЕТ. ИМОВ.</b>	<b>0</b>	<b>0</b>	<b>0</b>
	812150	Примања од продаје покр. ствари		0	0
<b>823</b>		<b>ПРИМАЊА ОД ПРОД. РОБЕ ЗА ДАЉУ ПРОДАЈУ</b>	<b>0</b>	<b>470,000</b>	<b>470,000</b>
	823150	Примања од продаје робе за даљу продају у корист нивоа општина		470,000	470,000
<b>841</b>		<b>ПРИМАЊА ОД ПРОДАЈЕ ЗЕМЉИШТА У КОРИСТ НИВОА ОПШТИНА</b>	<b>0</b>	<b>150,000</b>	<b>150,000</b>
	841150	Примања од продаје земљишта у корист нивоа општина		150,000	150,000
<b>911</b>		<b>ПРИМАЊА ОД ДОМАЊИХ ЗАДУЖИВАЊА</b>	<b>90,000,000</b>	<b>40,000,000</b>	<b>130,000,000</b>
	911450	Примања од задуживања од домаћих пословних банака у корист нивоа општине	70,000,000	40,000,000	110,000,000
	911550	Примања од задуживања код осталих поверилаца у корист нивоа општине	20,000,000		20,000,000
<b>921</b>		<b>ПРИМАЊА ОД ПРОДАЈЕ ДОМАЋЕ ФИНАНСИЈСКЕ ИМОВИНЕ</b>		<b>17,500,000</b>	<b>17,500,000</b>
	921950	Примања од продаје домаћих акција и осталог капитала у корист нивоа општина		17,500,000	17,500,000
		<b>СОПСТВЕНИ ИЗВОРИ ИМОВИНЕ</b>	<b>0</b>	<b>28,997,000</b>	<b>28,997,000</b>
		Пренета неутрошена средства из ранијих година		28,997,000	28,997,000
		<b>УКУПНИ ПРИХОДИ И ПРИМАЊА:</b>	<b>1,263,878,000</b>	<b>242,879,683</b>	<b>1,506,757,683</b>

Члан 4. мења се и гласи:

**„Члан 4.**

Приходи и примања буџета и расходи и издаци буџета по врстама и економској класификацији јединственог буџетског система, утврђују се у следећим износима:

Р.бр.	ОПИС	Шифра економске класификације	Средства из буџета
1	2	3	4
<b>I</b>	<b>УКУПНИ ПРИХОДИ И ПРИМАЊА ОД ПРОДАЈЕ НЕФИНАНСИЈСКЕ ИМОВИНЕ</b>	<b>7+8</b>	<b>1,330,260,683</b>
<b>1.</b>	<b>Порески приходи</b>	<b>71</b>	<b>788,702,000</b>
1.1.	Порез на доходак, добит и капиталне добитке (осим самодоприноса)	711	523,400,000
1.2.	Самодопринос	711180	20,000,000
1.3.	Порез на имовину	713	204,701,000
1.4.	Остали порески приходи		40,601,000
<b>2.</b>	<b>Непорески приходи</b>	<b>74</b>	<b>148,350,000</b>
2.1.	Приходи од имовине, у чему:	741	115,000,000
	Средства остварена од закупа пољопривредног земљишта	741520	<b>108,150,000</b>
2.2.	Продаја роба и услуга	742	29,900,000
2.3.	Новчане казне	743	1,900,000
2.4.	Добровољни трансфери	744	1,000,000
2.5.	Мешовити и неодређени приходи	745	550,000
<b>3.</b>	<b>Донације</b>	<b>731+732</b>	<b>0</b>
<b>4.</b>	<b>Трансфери</b>	<b>733</b>	<b>382,422,683</b>
<b>5.</b>	<b>Меморандумске ставке за рефундацију расхода</b>	<b>771+772</b>	<b>10,026,000</b>
<b>6.</b>	<b>Примања од продаје нефинансијске имовине</b>		<b>760,000</b>
<b>II</b>	<b>УКУПНИ РАСХОДИ И ИЗДАЦИ ЗА НАБАВКУ НЕФИНАНСИЈСКЕ ИМОВИНЕ</b>	<b>4+5</b>	<b>1,453,957,683</b>
<b>1.</b>	<b>Текући расходи</b>	<b>4</b>	<b>1,193,995,683</b>
1.1.	Расходи за запослене	41	298,278,500
1.2.	Коришћење роба и услуга	42	452,210,540
1.3.	Употреба основних средстава	43	
1.4.	Отплата камата	44	3,020,000
1.5.	Субвенције	45	33,740,000
1.6.	Социјална заштита из буџета	47	127,281,143
1.7.	Остале дотације и трансфери	465	
1.8.	Остали расходи	48+49	112,384,500
<b>2.</b>	<b>Трансфери</b>	<b>463+464</b>	<b>167,081,000</b>
<b>3.</b>	<b>Издаци за набавку нефинансијске имовине</b>	<b>5</b>	<b>259,962,000</b>
<b>III</b>	<b>ПРИМАЊА ОД ПРОДАЈЕ ФИНАНСИЈСКЕ ИМОВИНЕ И ЗАДУЖИВАЊА</b>	<b>9</b>	<b>147,500,000</b>
<b>1.</b>	<b>Задуживање</b>	<b>91</b>	<b>130,000,000</b>
1.1.	Задуживање од пословних банака у земљи	9114	110,000,000
1.2.	Задуживање код осталих поверилаца	9115	20,000,000
<b>2.</b>	<b>Примања по основу отплате кредита и продаје финансијске имовине</b>	<b>92</b>	<b>17,500,000</b>
<b>IV</b>	<b>ОТПЛАТА ДУГА И НАБАВКА ФИНАНСИЈСКЕ ИМОВИНЕ</b>	<b>6</b>	<b>52,800,000</b>
<b>1.</b>	<b>Отплата главнице</b>	<b>61</b>	<b>52,800,000</b>
1.1.	Отплата главнице домаћим кредиторима	611	52,800,000
<b>V</b>	<b>ПРЕНЕТА НЕУТРОШЕНА СРЕДСТВА ИЗ РАНИЈИХ ГОДИНА</b>	<b>3</b>	<b>28,997,000</b>

**Члан 5.**

Члан 5. мења се и гласи:

**„Члан 5.**

Расходи и издаци буџета, по економској класификацији, односно основним наменама, утврђују се и распоређују у следећим износима:

Економ. Клас.	ВРСТЕ РАСХОДА И ИЗДАТАКА	Средства из буџета	Средства из осталих извора	Укупна средства
1	2	3	4	5
<b>410</b>	<b>РАСХОДИ ЗА ЗАПОСЛЕНЕ</b>	<b>298,278,500</b>	<b>0</b>	<b>298,278,500</b>
411	Плате и додаци запослених	233,169,000	0	233,169,000
412	Социјални доприноси на терет послодавца	35,327,000		35,327,000
413	Накнаде у натури	515,500		515,500
414	Социјална давања запосленима	9,232,000		9,232,000
415	Накнаде за запослене	10,420,000		10,420,000
416	Награде, бонуси и остали посебни расходи	9,615,000		9,615,000
<b>420</b>	<b>КОРИШЋЕЊЕ УСЛУГА И РОБА</b>	<b>425,668,000</b>	<b>26,542,540</b>	<b>452,210,540</b>
421	Стални трошкови	99,158,000	4,475,000	103,633,000
422	Трошкови путовања	1,621,000	150,000	1,771,000
423	Услуге по уговору	105,645,000	3,735,540	109,380,540
424	Специјализоване услуге	117,681,000	1,050,000	118,731,000
425	Текуће поправке и одржавање	80,966,000	12,032,000	92,998,000
426	Материјал	20,597,000	5,100,000	25,697,000
<b>440</b>	<b>ОТПЛАТА КАМАТА И ПРАТЕЋИ ТРОШКОВИ ЗАДУЖИВАЊА</b>	<b>3,020,000</b>	<b>0</b>	<b>3,020,000</b>
441	Отплата домаћих камата	3,000,000		3,000,000
444	Пратећи трошкови задуживања	20,000		20,000
<b>450</b>	<b>СУБВЕНЦИЈЕ</b>	<b>23,515,000</b>	<b>10,225,000</b>	<b>33,740,000</b>
451	Субвенције јавним нефинансијским предузећима и организацијама	14,750,000		14,750,000
454	Субвенције приватним предузећима	8,765,000	10,225,000	18,990,000
<b>460</b>	<b>ДОНАЦИЈЕ И ТРАНСФЕРИ</b>	<b>167,081,000</b>	<b>0</b>	<b>167,081,000</b>
463	Трансфери осталим нивоима власти	148,081,000	0	148,081,000
464	Дотације организацијама обавезног социјалног осигурања	19,000,000	0	19,000,000
<b>470</b>	<b>СОЦИЈАЛНА ПОМОЋ</b>	<b>114,450,000</b>	<b>12,831,143</b>	<b>127,281,143</b>
472	Накнаде за социјалну заштиту из буџета	114,450,000	12,831,143	127,281,143
<b>480</b>	<b>ОСТАЛИ РАСХОДИ</b>	<b>103,874,500</b>	<b>10,000</b>	<b>103,884,500</b>
481	Дотације невладиним организацијама	61,813,000		61,813,000
482	Порези, обавезне таксе, казне и пенали	1,555,500	10,000	1,565,500
483	Новчане казне и пенали по решењу судова	39,163,000		39,163,000
485	Накнада штете	1,343,000		1,343,000
<b>490</b>	<b>АДМИНИСТРАТИВНИ ТРАНСФЕРИ БУЏЕТА</b>	<b>8,500,000</b>	<b>0</b>	<b>8,500,000</b>

49911	Стална буџетска резерва	500,000		500,000
49912	Текућа буџетска резерва	8,000,000		8,000,000
<b>510</b>	<b>ОСНОВНА СРЕДСТВА</b>	<b>84,191,000</b>	<b>175,771,000</b>	<b>259,962,000</b>
511	Зграде и грађевински објекти	74,063,000	155,956,000	230,019,000
512	Машине и опрема	8,358,000	19,815,000	28,173,000
513	Остала основна средства	270,000		270,000
515	Нематеријална имовина	1,500,000		1,500,000
<b>610</b>	<b>ОТПЛАТА ГЛАВНИЦЕ</b>	<b>35,300,000</b>	<b>17,500,000</b>	<b>52,800,000</b>
611	Отплата главнице домаћим кредиторима	35,300,000	17,500,000	52,800,000
	<b>Укупно расходи и издаци:</b>	<b>1,263,878,000</b>	<b>242,879,683</b>	<b>1,506,757,683</b>

**Члан 6.**

Члан 6. мења се и гласи:

**„Члан 6.**

Расходи и издаци из члана 5. ове одлуке користиће се за следеће програме:

Назив програма	Средства из буџета	Средства из осталих извора	Укупна средства
Становање, урбанизам и просторно планирање	1,350,000		1,350,000
Комунална делатност	171,181,000		171,181,000
Локални економски развој	7,100,000		7,100,000
Развој туризма	63,367,000	27,365,000	90,732,000
Пољопривреда и рурални развој	52,361,000	18,332,000	70,693,000
Заштита животне средине	16,461,000	16,086,000	32,547,000
Организација саобраћаја и саобраћајна инфраструктура	64,857,000	131,705,000	196,562,000
Предшколско васпитање и образовање	139,719,000	11,300,000	151,019,000
Основно образовање и васпитање	102,900,000		102,900,000
Средње образовање и васпитање	36,260,000		36,260,000
Социјална и дечија заштита	138,708,000	13,233,143	151,941,143
Здравствена заштита	18,101,000		18,101,000
Развој културе	71,934,000		71,934,000
Развој спорта и омладине	41,601,000		41,601,000
Опште услуге локалне самоуправе	287,922,000	18,233,540	306,155,540
Политички систем локалне самоуправе	38,031,000		38,031,000
Енергетска ефикасност и обновљиви извори енергије	12,025,000	6,625,000	18,650,000
<b>Укупно по програмима:</b>	<b>1,263,878,000</b>	<b>242,879,683</b>	<b>1,506,757,683</b>



Члан 7. мења се и гласи:

**„Члан 7.**

Планирани капитални пројекти буџетских корисника за 2024., 2025. и 2026. годину исказују се у следећем прегледу:

Ек. клас	Ред. број	Опис	2024	2025	2026
1	2	3	4	5	6
		<b>А. КАПИТАЛНИ ПРОЈЕКТИ</b>			
511	1	Реконструкција понтона		50,000,000	50,000,000
511	2	Изградња канализационе мреже у Пригревици и Свилојеву	6,000,000	150,000,000	150,000,000
424,511	4	Пројекат унапређења јавне расвете	26,580,000	14,400,000	20,400,000
511	5	Изградња музеја		100,000,000	100,000,000
424	6	Услуге извођења геодетско-техничких радова на уређењу пољопривредног земљишта комасацијом и обнова премера грађевинског реона за катастарску општину Сонта у општини Апатин	20,000,000	60,000,000	40,000,000
511	7	Партерно уређење парцеле 666/1		180,000,000	180,000,000
423,511	8	Реконструкција Визиторског центра "Харчаш"	44,570,000		
511	9	Рехабилитација, изградња и санација саобраћајница на територији општине Апатин	120,506,000		
511	10	Успостављање система видео надзора саобраћаја са аутоматском детекцијом прекршаја на делу општинског пута између кружног тока и насељеног места Пригревица	5,730,000		
512	11	Систем за иновативна решења у саобраћају у општини Апатин	15,125,000		
511	12	Трансфер станица за управљање отпадом	8,436,000		
		<b>УКУПНО:</b>	<b>246,947,000</b>	<b>554,400,000</b>	<b>540,400,000</b>

**Члан 8.**

У делу **II ПОСЕБАН ДЕО**, члан 8. мења се и гласи:

**„Члан 8.**

Укупни расходи и издаци, укључујући расходе за отплату главнице дуга, у износу од 1.506.757.683,00 динара, финансирани из свих извора финансирања, распоређују се по корисницима и врстама издатака, и то:

Раздео	Глава	Функција	Програм	Програмска активност / Пројекат	Позиција	Код	Опис	Средства из буџета	Средства из осталих извора	Укупна средства
1	2	3	4	5	6	7	8	9	10	11
<b>I</b>							<b>СКУПШТИНА ОПШТИНЕ</b>			
	111						Извршни и законодавни органи			
		2101					<b>ПРОГРАМ 16: ПОЛИТИЧКИ СИСТЕМ ЛОКАЛНЕ САМОУПРАВЕ</b>			
			0001				<b>ПА:Функционисање скупштине</b>			
					1	411	Плате, додаци и накнаде запослених	4,200,000		4,200,000
					2	412	Социјални доприноси на терет послодавца	640,000		640,000
					3	414	Социјална давања запосленима	200,000		200,000
					4	415	Накнаде трошкова за запослене	100,000		100,000
					5	416	Награде запосленима и остали посебни расходи	1,000,000		1,000,000
					6	422	Трошкови путовања	1,000		1,000
					7	423	Услуге по уговору	12,918,000		12,918,000
					8	426	Материјал	50,000		50,000
					9	481	Дотације невладиним организацијама - финансирање редовног рада политичких партија	1,200,000		1,200,000
					9/5	512	Машине и опрема	141,000		141,000
				0001			<b>Функционисање скупштине</b>	<b>20,450,000</b>	<b>0</b>	<b>20,450,000</b>
							Извори финансирања за функцију 111:			
						01	Приходи из буџета	20,450,000	0	20,450,000
						111	Извршни и законодавни органи	20,450,000	0	20,450,000
							Опште услуге			
			4009				<b>Пројекат: Спровођење избора у 2024. години</b>			
					9/1	416	Награде запосленима и остали посебни расходи	850,000		850,000
					9/2	421	Стални трошкови	35,000		35,000
					9/3	423	Услуге по уговору	1,700,000		1,700,000
					9/4	426	Материјал	50,000		50,000
							<b>Укупно за функцију 111:</b>	<b>20,450,000</b>	<b>0</b>	<b>20,450,000</b>
							<b>Укупно за функцијску класу 130:</b>	<b>20,450,000</b>	<b>0</b>	<b>20,450,000</b>

Укупно за пројекат	4009	Споровођење избора у 2024. години		2,635,000	0	2,635,000
Извори финансирања за функцију 130:						
01		Приходи из буџета		2,635,000	0	2,635,000
Укупно за функц.клас.	130	Опште услуге		2,635,000	0	2,635,000
Извори финансирања за раздео 1:						
01		Приходи из буџета		23,085,000	0	23,085,000
Укупно за раздео	1	СКУПШТИНА ОПШТИНЕ		23,085,000	0	23,085,000
2		ПРЕДСЕДНИК ОПШТИНЕ				
111		Извршни и законодавни органи				
2101		ПРОГРАМ 16: ПОЛИТИЧКИ СИСТЕМ ЛОКАЛНЕ САМОУПРАВЕ				
0002		ПА:Функционисање извршних органа				
10	411	Плате, додаци и накнаде запослених		4,250,000		4,250,000
11	412	Социјални доприноси на терет послодавца		644,000		644,000
12	414	Социјална давања запосленима		1,000		1,000
13	415	Накнаде трошкова за запослене		100,000		100,000
14	416	Накнаде запосленима и остали посебни расходи		200,000		200,000
15	422	Трошкови путовања		150,000		150,000
16	423	Услуге по уговору		7,000,000		7,000,000
Укупно за активност	0002	Функционисање извршних органа		12,345,000	0	12,345,000
Извори финансирања за функцију 111:						
01		Приходи из буџета		12,345,000	0	12,345,000
Укупно за функц.клас.	111	Извршни и законодавни органи		12,345,000	0	12,345,000
Извори финансирања за раздео 2:						
01		Приходи из буџета		12,345,000	0	12,345,000
Укупно за раздео	2	ПРЕДСЕДНИК ОПШТИНЕ		12,345,000	0	12,345,000
3		ОПШТИНСКО ВЕЋЕ ОПШТИНЕ АПАТИН				
111		Извршни и законодавни органи				
2101		ПРОГРАМ 16: ПОЛИТИЧКИ СИСТЕМ ЛОКАЛНЕ САМОУПРАВЕ				
0002		ПА:Функционисање извршних органа				
17	416	Накнаде запосл.и остали пос. расходи		800,000		800,000
18	423	Услуге по уговору		1,800,000		1,800,000
19	426	Материјал		1,000		1,000
Укупно за активност	0002	Функционисање извршних органа		2,601,000	0	2,601,000
Извори финансирања за функцију 111:						
01		Приходи из буџета		2,601,000	0	2,601,000
Укупно за функц.клас.	111	Извршни и законодавни органи		2,601,000	0	2,601,000
Извори финансирања за раздео 3:						
01		Приходи из буџета		2,601,000	0	2,601,000
Укупно за раздео	3	ОПШТИНСКО ВЕЋЕ		2,601,000	0	2,601,000

4	<b>ПРАВОБРАНИЛАШТВО ОПШТИНЕ АПАТИН</b>									
330	Судови									
0602	<b>ПРОГРАМ 15 - ОПШТЕ УСЛУГЕ ЛОКАЛНЕ САМОУПРАВЕ</b>									
0004	ПА: Општинско / градско правобранилаштво									
20	411							2,670,000		2,670,000
21	412							405,000		405,000
22	414							650,000		650,000
23	415							100,000		100,000
24	422							130,000		130,000
25	423							100,000		100,000
<b>Укупно за активност</b>	<b>0004</b>							<b>4,055,000</b>	<b>0</b>	<b>4,055,000</b>
Извори финансирања за функцију 330:										
	01							4,055,000	0	4,055,000
<b>Укупно за функци.клас.</b>	<b>330</b>							<b>4,055,000</b>	<b>0</b>	<b>4,055,000</b>
Извори финансирања за раздео 4:										
	01							4,055,000	0	4,055,000
<b>Укупно за раздео</b>	<b>4</b>							<b>4,055,000</b>	<b>0</b>	<b>4,055,000</b>

5	<b>ОПШТИНСКА УПРАВА</b>									
020	Старост									
0902	<b>ПРОГРАМ 11: СОЦИЈАЛНА И ДЕЧЈА ЗАШТИТА</b>									
0016	ПА: Дневне услуге у заједници									
26	472							13,000,000	2,260,000	15,260,000
<b>Укупно за активност</b>	<b>0016</b>							<b>13,000,000</b>	<b>2,260,000</b>	<b>15,260,000</b>
Извори финансирања за функцију 010:										
	01							13,000,000		13,000,000
	07								2,260,000	2,260,000
<b>Укупно за функци.клас.</b>	<b>020</b>							<b>13,000,000</b>	<b>2,260,000</b>	<b>15,260,000</b>

040	Породица и деца									
0902	<b>ПРОГРАМ 11: СОЦИЈАЛНА И ДЕЧЈА ЗАШТИТА</b>									
0016	ПА: Дневне услуге у заједници									
27	472							34,000,000	2,000,000	36,000,000
<b>Укупно за активност</b>	<b>0016</b>							<b>34,000,000</b>	<b>2,000,000</b>	<b>36,000,000</b>
ПА: Саветодавно-терапијске и социјално-едукативне услуге										
	28	423						1,100,000		1,100,000
<b>Укупно за активност</b>	<b>0017</b>							<b>1,100,000</b>	<b>0</b>	<b>1,100,000</b>

0019	29	472	ПА: Подршка деци и породицама са децом	34,000,000	1,700,000	35,700,000
Укупно за активност			Наканале за социјалну заштиту из буџета	34,000,000	1,700,000	35,700,000
0020	30	472	ПА: Подршка рађању и родитељству	9,500,000	0	9,500,000
Укупно за активност			Наканале за социјалну заштиту из буџета	9,500,000	0	9,500,000
		01	Извори финансирања за функцију 040:			
		07	Приходи из буџета	78,600,000	3,700,000	82,300,000
Укупно за функцијас.		040	Трансфери од других нивоа власти	78,600,000	3,700,000	82,300,000
060			Становање			
0902			ПРОГРАМ 11: СОЦИЈАЛНА И ДЕЧЈА ЗАШТИТА			
4006	30/1	424	Пројекат:Куповина сеоских кућа за младе брачне парове	300,000		300,000
	30/2	472	Специјализоване услуге		6,830,000	6,830,000
Укупно за пројекат			Куповина сеоских кућа за младе брачне парове	300,000	6,830,000	7,130,000
			Извори финансирања за функцију 060:			
		01	Приходи из буџета	300,000		300,000
		07	Трансфери од других нивоа власти		5,630,000	5,630,000
		17	Неутрошена средства трансфера од других нивоа власти		1,200,000	1,200,000
Укупно за функцијас.		060	Становање	300,000	6,830,000	7,130,000
070			Социјална помоћ угроженом становништву, неklasификована на другом месту			
0902			ПРОГРАМ 11: СОЦИЈАЛНА И ДЕЧЈА ЗАШТИТА			
0001	30/3	451	ПА: Једнократне помоћи и други облици помоћи	750,000		750,000
	31	463	Субвенције јавним нефинансијским предузећима и организацијама	8,000,000		8,000,000
	32	472	Трансфери осталим нивоима власти	12,000,000	41,143	12,041,143
	33	481	Наканале за социјалну заштиту из буџета	1,000		1,000
Укупно за активност			Дотације невладиним организацијама	20,751,000	41,143	20,792,143
			Једнократне помоћи и други облици помоћи			
0005	34	463	ПА: Обављање делатности установа социјалне заштите	20,000,000		20,000,000
Укупно за активност			Трансфери осталим нивоима власти	20,000,000	0	20,000,000
0018	35	481	ПА: Подршка реализацији програма Црвеног крста	3,500,000		3,500,000
Укупно за активност			Дотације невладиним организацијама	3,500,000	0	3,500,000
			Подршка реализацији програма Црвеног крста	3,500,000	0	3,500,000

<b>0021</b>	<b>ПА: Подршка особама са инвалидитетом</b>								
	Дотације невладиним организацијама	36	481			2,500,000			2,500,000
<b>Укупно за активност</b>	<b>Подршка особама са инвалидитетом</b>					<b>2,500,000</b>	<b>0</b>		<b>2,500,000</b>
<b>4008</b>	<b>Пројекат: Romated</b>								
	Услуге по уговору	36/1	423				117,000		117,000
	Машине и опрема	36/2	512			57,000	285,000		342,000
<b>Укупно за пројекат</b>	<b>Пројекат: Romated</b>					<b>57,000</b>	<b>402,000</b>		<b>1,795,200</b>
	<b>Извори финансирања за функцију 070:</b>								
	<b>01</b> Приходи из буџета					<b>46,808,000</b>		<b>40,143</b>	<b>46,808,000</b>
	<b>07</b> Трансфери од других нивоа власти							<b>40,143</b>	<b>40,143</b>
	<b>15</b> Неутрошена средства донација из претходних година							<b>402,000</b>	<b>402,000</b>
	<b>17</b> Неутрошена средства трансфера од других нивоа власти							<b>1,000</b>	<b>1,000</b>
<b>Укупно за функцијас.</b>	<b>Социјална помоћ угроженом становништву, неklasификована на другом месту</b>					<b>46,808,000</b>	<b>443,143</b>		<b>47,251,143</b>

<b>130</b>	<b>Опште услуге</b>								
<b>0602</b>	<b>ПРОГРАМ 15: ОПШТЕ УСЛУГЕ ЛОКАЛНЕ САМОУПРАВЕ</b>								
	<b>ПА: Функционисање локалне самоуправе и градских општина</b>								
	Плате, додаци и накнаде запослених	37	411			78,712,000			78,712,000
	Социјални доприноси на терет послодавца	38	412			11,924,000			11,924,000
	Накнаде у натури	39	413			350,000			350,000
	Социјална давања запосленима	40	414			3,800,000			3,800,000
	Накнаде трошкова за запослене	41	415			4,000,000			4,000,000
	Награде запосленима и остали посебни расходи	42	416			2,000,000			2,000,000
	Стални трошкови	43	421			42,200,000			42,200,000
	Трошкови путовања	44	422			800,000			800,000
	Услуге по уговору	45	423			35,750,000	250,000		36,000,000
	Специјализоване услуге	46	424			3,000,000			3,000,000
	Текуће поправке и одржавање	47	425			6,000,000			6,000,000
	Материјал	48	426			8,500,000			8,500,000
	Дотације невладиним организацијама	49	481			1,200,000			1,200,000
	Порези, обавезне таксе, казне и пенали	50	482			100,000			100,000
	Новчане казне и пенали по решењу судова	51	483			2,400,000			2,400,000
	Накнада штете	52	485			1,000			1,000
	Машине и опрема	53	512			1,400,000			1,400,000
<b>Укупно за активност</b>	<b>Функционисање локалне самоуправе и градских општина</b>					<b>202,137,000</b>	<b>250,000</b>		<b>202,387,000</b>
	<b>ПА: Функционисање националних савета националних мањина</b>								
	Дотације невладиним организацијама	54	481			1,000			1,000
<b>Укупно за активност</b>	<b>Функционисање националних савета националних мањина</b>					<b>1,000</b>	<b>0</b>		<b>1,000</b>

		Извори финансирања за функцију 130:			
	01	Приходи из буџета	202,138,000		202,388,000
	17	Неутрошена средства трансфера од других нивоа власти		250,000	250,000
Укупно за функцијас.		130	202,138,000	250,000	202,638,000
<b>160</b>					
Опште јавне услуге неklasификоване на другом месту					
ПРОГРАМ 15: ОПШТЕ УСЛУГЕ ЛОКАЛНЕ САМОУПРАВЕ					
ПА: Текућа буџетска резерва					
0009	55	499	8,000,000		8,000,000
Укупно за активност		0009	8,000,000	0	8,000,000
ПА: Стална буџетска резерва					
0010	56	499	500,000		500,000
Укупно за активност		0010	500,000	0	500,000
Извори финансирања за функцију 160:					
	01	Приходи из буџета	8,500,000	0	8,500,000
Укупно за функцијас.		160	8,500,000	0	8,500,000
<b>170</b>					
Трансакције јавног дуга					
ПРОГРАМ 15: ОПШТЕ УСЛУГЕ ЛОКАЛНЕ САМОУПРАВЕ					
ПА: Сервисирање јавног дуга					
0003	56/1	441	3,000,000		3,000,000
	56/2	444	20,000		20,000
	56/3	611	35,300,000	17,500,000	52,800,000
Укупно за активност		0003	38,320,000	17,500,000	55,820,000
Извори финансирања за функцију 170:					
	01	Приходи из буџета	38,320,000		38,320,000
	12	Примања од отплате датих кредита и продаје финансијске имовине		17,500,000	17,500,000
Укупно за функцијас.		170	38,320,000	17,500,000	55,820,000
<b>220</b>					
Цивилна одбрана					
ПРОГРАМ 15: ОПШТЕ УСЛУГЕ ЛОКАЛНЕ САМОУПРАВЕ					
ПА: Управљање ванредним ситуацијама					
0014	57	423	1,500,000		1,500,000
Укупно за активност		0014	1,500,000	0	1,500,000
Извори финансирања за функцију 220:					

Укупно за функцијас.	01	Приходи из буџета	1,500,000	0	1,500,000
	220	Цивилна одбрана	1,500,000	0	1,500,000
<b>320</b>		<b>Услуге противпожарне заштите</b>			
0602		<b>ПРОГРАМ 15: ОПШТЕ УСЛУГЕ ЛОКАЛНЕ САМОУПРАВЕ</b>			
0014		ПА: Управљање ванредним ситуацијама			
	58	Дотације невладиним организацијама	670,000		670,000
Укупно за активност	0014	Управљање ванредним ситуацијама	670,000	0	670,000
		Извори финансирања за функцију 320:			
	01	Приходи из буџета	670,000	0	670,000
Укупно за функцијас.	320	Услуге противпожарне заштите	670,000	0	670,000
<b>360</b>		<b>Јавни ред и безбедност неklasификован на другом месту</b>			
0701		<b>ПРОГРАМ 7: ОРГАНИЗАЦИЈА САОБРАЋАЈА И САОБРАЋАЈНА ИНФРАСТРУКТУРА</b>			
0005		ПА: Унапређење безбедности саобраћаја			
	58/1	Услуге по уговору	1,000,000		1,000,000
	58/2	Материјал	1,000		1,000
Укупно за активност	0005	Унапређење безбедности саобраћаја	1,000	1,000,000	1,001,000
		Извори финансирања за функцију 360:			
	01	Приходи из буџета	1,000		1,000
	07	Трансфери од других нивоа власти	1,000,000		1,000,000
Укупно за функцијас.	360	Јавни ред и безбедност неklasификован на другом месту	1,000	1,000,000	1,001,000
<b>411</b>		<b>Општи економски и комерцијални послови</b>			
1501		<b>ПРОГРАМ 3: ЛОКАЛНИ ЕКОНОМСКИ РАЗВОЈ</b>			
0001		ПА: Унапређење привредног и инвестиционог амбијента			
	59	Субвенције јавним нефинансијским предузећима и организацијама	4,000,000		4,000,000
	60	Дотација невладиним организацијама	1,100,000		1,100,000
Укупно за активност	0001	Унапређење привредног и инвестиционог амбијента	5,100,000	0	5,100,000
		Извори финансирања за функцију 411:			
	01	Приходи из буџета	5,100,000	0	5,100,000
Укупно за функцијас.	411	Општи економски и комерцијални послови	5,100,000	0	5,100,000
<b>412</b>		<b>Општи послови по питању рада</b>			
1501		<b>ПРОГРАМ 3: ЛОКАЛНИ ЕКОНОМСКИ РАЗВОЈ</b>			
0002		ПА: Мере активне политике запошљавања			
	61	Дотације организацијама обавезног социјалног осигурања	2,000,000		2,000,000



Укупно за активност	0002	Мере активне политике запошљавања	2,000,000	0	2,000,000
Извори финансирања за функцију 412:					
Приходи из буџета	01		2,000,000	0	2,000,000
Укупно за функциј.клас.	412	Општи послови по питању рада	2,000,000	0	2,000,000

421	Пољопривреда				
0101	ПРОГРАМ 5: ПОЉОПРИВРЕДА И РУРАЛНИ РАЗВОЈ				
0001	ПА: Подршка за спровођење пољопривредне политике у локалној заједници				
62	416	Наплате, бонуси и остали пословни расходи	1,700,000		1,700,000
63	421	Стални трошкови	220,000		220,000
64	423	Услуге по уговору	7,000,000		7,000,000
65	424	Специјализоване услуге	21,000,000		21,000,000
66	426	Материјал	2,360,000		2,360,000
67	454	Субвенције приватним предузећима	1,000		1,000
68	482	Порези обавезне таксе	1,200,000		1,200,000
69	512	Машине и опрема	2,500,000	7,000,000	9,500,000
Укупно за активност	0001	Подршка за спровођење пољопривредне политике у локалној заједници	35,981,000	7,000,000	42,981,000
0002	ПА: Мере подршке руралном развоју				
70	425	Текуће поправке и одржавање	16,380,000	11,332,000	27,712,000
Укупно за активност	0002	Мере подршке руралном развоју	16,380,000	11,332,000	27,712,000
Укупно за активност	0002	Извори финансирања за функцију 421:			
01	423	Приходи из буџета	52,361,000		52,361,000
07	424	Трансфери од других нивоа власти	6,574,000		6,574,000
17	424	Неу трошена средства трансфера од других нивоа власти	11,758,000		11,758,000
Укупно за функциј.клас.	421	Пољопривреда	52,361,000	18,332,000	70,693,000

430	Гориво и енергија				
0501	ПРОГРАМ 17: ЕНЕРГЕТСКА ЕФИКАСНОСТ И ОБНОВЉИВИ ИЗВОРИ ЕНЕРГИЈЕ				
0001	ПА: Енергетски менаџмент				
71	423	Услуге по уговору	200,000		200,000
72	424	Специјализоване услуге	5,200,000		5,200,000
73	454	Субвенције приватним предузећима	6,625,000	6,625,000	13,250,000
Укупно за активност	0001	Енергетски менаџмент	12,025,000	6,625,000	18,650,000
01	423	Извори финансирања за функцију 430:			
07	424	Приходи из буџета	12,025,000		12,025,000
09	424	Трансфери од других нивоа власти	3,125,000		3,125,000
17	424	Примања од пролазе нефинансијске имовине	0		0
17	424	Неу трошена средства трансфера од других нивоа власти	3,500,000		3,500,000

Укупно за функцију клас.		430	Гориво и енергија		12,025,000	6,625,000	18,650,000
443	Изградња						
1101	ПРОГРАМ 1: СТАНОВАЊЕ, УРБАНИЗАМ И ПРОСТОРНО ПЛАНИРАЊЕ						
0001	ПА: Просторно и урбанистичко планирање				950,000		950,000
74	Услуге по уговору	423			400,000		400,000
75	Нематеријална имовина	515			1,350,000	0	1,350,000
Укупно за активност	0001				1,350,000	0	1,350,000
	Извори финансирања за функцију 443:						
	01				1,350,000		1,350,000
Укупно за функцију клас.	443				1,350,000		1,350,000
451	Друмски саобраћај						
0701	ПРОГРАМ 7: ОРГАНИЗАЦИЈА САОБРАЋАЈА И САОБРАЋАЈНА ИНФРАСТРУКТУРА						
0002	ПА: Управљање и одржавање саобраћајне инфраструктуре				15,000,000		15,000,000
76	Специјализоване услуге	424			27,000,000		27,000,000
77	Текуће поправке и одржавање	426			200,000		200,000
78	Материјал	451			500,000		500,000
79	Субвенције за јавним нефинансијским предузећима	511			11,500,000		11,500,000
80	Зграде и грађевински објекти				54,200,000	0	54,200,000
Укупно за активност	0002				54,200,000	0	54,200,000
7002	Пројекат: Рехабилитација, изградња и санација саобраћајница на територији општине Апатин				2,201,000	118,305,000	120,506,000
81	Зграде и грађевински објекти	511			2,201,000	118,305,000	120,506,000
Укупно за пројекат	7002				2,201,000	118,305,000	120,506,000
7003	Пројекат: Успостављање система видео надзора саобраћаја са аутоматском детекцијом прекршаја на делу општинског пута између кружног тока и насељеног места Пригревица				5,730,000	0	5,730,000
82	Зграде и грађевински објекти	511			5,730,000		5,730,000
Укупно за пројекат	7003				5,730,000	0	5,730,000
7005	Пројекат: Систем за иновативна решења у саобраћају у општини Апатин				245,000		245,000
82/1	Специјализоване услуге	424			2,480,000	12,400,000	14,880,000
83	Машине и опрема	512			2,725,000	12,400,000	15,125,000
Укупно за пројекат	7005				64,856,000	100,710,000	165,566,000
01	Приходи из буџета						
07	Трансфери од других нивоа власти						

09				Примања од продаје нефинансијске имовине	595,000	595,000	595,000
10				Примања од домаћих задужења	29,350,000	29,350,000	29,350,000
17				Неустрошена средства трансфера од других нивоа власти	50,000	50,000	50,000
451				Друмски саобраћај	64,856,000	130,705,000	195,561,000
473				<b>Туризам</b>			
1502	0001			<b>ПРОГРАМ 4: РАЗВОЈ ТУРИЗМА</b>			
				ПА: Управљање развојем туризма			
83/1	424			Специјализоване услуге	1,130,000	1,130,000	1,130,000
84	451			Субвенције јавним нефинансијским предузећима и организацијама	6,000,000	6,000,000	6,000,000
85	481			Дотације невладиним организацијама	2,500,000	2,500,000	2,500,000
86	511			Зграде и грађевински објекти	7,280,000	165,000	7,445,000
				<b>Укупно за активност 0001</b>	<b>16,910,000</b>	<b>165,000</b>	<b>17,075,000</b>
				5004			
				Пројекат: Реконструкција Визигорског центра "Харчаш"			
87	423			Услуге по уговору	800,000	200,000	1,000,000
88	511			Зграде и грађевински објекти	18,000,000	25,000,000	43,000,000
88/1	512			Машине и опрема	570,000		570,000
				<b>Укупно за пројекат 5004</b>	<b>19,370,000</b>	<b>25,200,000</b>	<b>44,570,000</b>
				<b>Извори финансирања за функцију 473:</b>			
01				Приходи из буџета	36,280,000		36,280,000
07				Трансфери од других нивоа власти	20,000,000		20,000,000
09				Примања од продаје нефинансијске имовине	165,000		165,000
13				Нераспоређени вишак прихода из ранијих година	5,200,000		5,200,000
473				<b>Туризам</b>	<b>36,280,000</b>	<b>25,365,000</b>	<b>61,645,000</b>
510				<b>Управљање отпадом</b>			
0401	0005			<b>ПРОГРАМ 6: ЗАШТИТА ЖИВОТНЕ СРЕДИНЕ</b>			
				ПА: Управљање комуналним отпадом			
89	423			Услуге по уговору	300,000		300,000
90	451			Субвенције јавним нефинансијским предузећима и организацијама	500,000		500,000
91	511			Зграде и грађевински објекти	1,300,000	7,136,000	8,436,000
				<b>Укупно за активност 0005</b>	<b>2,100,000</b>	<b>7,136,000</b>	<b>9,236,000</b>
				0006			
				ПА: Управљање осталим врстама отпада			
92	425			Текуће поправке и одржавање	7,860,000		7,860,000
				<b>Укупно за активност 0006</b>	<b>7,860,000</b>	<b>0</b>	<b>7,860,000</b>
				<b>Извори финансирања за функцију 510:</b>			
01				Приходи из буџета	9,960,000		9,960,000
10				Примања од домаћих задужења	5,300,000		5,300,000
17				Неустрошена средства трансфера од других нивоа власти	1,836,000		1,836,000

Укупно за функциј.клас.		510	Управљање отпадом		9,960,000	7,136,000	17,096,000	
520	0401	0004	Управљање отпадним водама					
			ПРОГРАМ 6: ЗАШТИТА ЖИВОТНЕ СРЕДИНЕ					
			ПА: Управљање отпадним водама					
		93	424	300,000		300,000	300,000	
		94	511	650,000	5,350,000	6,000,000	6,000,000	
Укупно за активност	0004			950,000	5,350,000	6,300,000	6,300,000	
			Извори финансирања за функцију 520:					
		01		950,000		950,000	950,000	
		10			5,350,000	5,350,000	5,350,000	
		13			0	0	0	
Укупно за функциј.клас.	520			950,000	5,350,000	6,300,000	6,300,000	
530	0401	0002	Смањење загађености					
			ПРОГРАМ 6: ЗАШТИТА ЖИВОТНЕ СРЕДИНЕ					
			ПА: Праћење квалитета елемената животне средине					
		95	424	1,800,000		1,800,000	1,800,000	
		96	425	1,000		1,000	1,000	
		97	454	1,000,000	3,600,000	4,600,000	4,600,000	
		97/1	472	750,000		750,000	750,000	
		98	481	2,000,000		2,000,000	2,000,000	
Укупно за активност	0002			5,551,000	3,600,000	9,151,000	9,151,000	
			Извори финансирања за функцију 530:					
		01		5,551,000		5,551,000	5,551,000	
		07				0	0	
		17			3,600,000	3,600,000	3,600,000	
Укупно за функциј.клас.	530			5,551,000	3,600,000	9,151,000	9,151,000	
560	1102	0002	Заштита животне средине неklasификована на другом месту					
			ПРОГРАМ 2: КОМУНАЛНЕ ДЕЛАТНОСТИ					
			ПА: Одржавање јавних зелених површина					
		99	424	28,000,000		28,000,000	28,000,000	
Укупно за активност	0002			28,000,000	0	28,000,000	28,000,000	
			ПА: Одржавање јавних зелених површина					
		100	421	14,000,000		14,000,000	14,000,000	
Укупно за активност	0003			14,000,000	0	14,000,000	14,000,000	
			Извори финансирања за функцију 560:					
		01		42,000,000		42,000,000	42,000,000	
Укупно за функциј.клас.	560			42,000,000	0	42,000,000	42,000,000	

620	Развој заједнице								
1102	ПРОГРАМ 2: КОМУНАЛНЕ ДЕЛАТНОСТИ								
0004	ПА: Зоохигијена								
101	421	Стални трошкови	1,500,000					1,500,000	
102	424	Специјализоване услуге	18,000,000					18,000,000	
103	481	Дотације невладиним организацијама	500,000					500,000	
104	483	Новчане казне и пенали по решењу судова	36,600,000					36,600,000	
105	485	Накнада штете	1,300,000					1,300,000	
Укупно за активност	0004	Зоохигијена	57,900,000	0				57,900,000	
0005	ПА: Уређивање, одржавање и коришћење пијача								
106	511	Зграде и грађевински објекти	1,000					1,000	
Укупно за активност	0005	Уређивање, одржавање и коришћење пијача	1,000	0				1,000	
0006	ПА: Одржавање гробаља и потребне услуге								
107	421	Стални трошкови	1,100,000					1,100,000	
108	425	Текуће поправке и одржавање	300,000					300,000	
Укупно за активност	0006	Одржавање гробаља и потребне услуге	1,400,000	0				1,400,000	
Укупно за функцијас.		Извори финансирања за функцију 620:	59,301,000					59,301,000	
		Приходи из буџета	59,301,000					59,301,000	
		Развој заједнице	620					620	

630	Водоснабдевање								
1102	ПРОГРАМ 2: КОМУНАЛНЕ ДЕЛАТНОСТИ								
0008	ПА: Управљање и снабдевање водом за пиће								
109	424	Специјализоване услуге	3,300,000					3,300,000	
109/1	451	Субвенције јавним нефинансијским институцијама	3,000,000					3,000,000	
110	511	Зграде и грађевински објекти	1,200,000					1,200,000	
Укупно за активност	0008	Управљање и снабдевање водом за пиће	7,500,000	0				7,500,000	
Укупно за функцијас.		Извори финансирања за функцију 630:	7,500,000					7,500,000	
		Приходи из буџета	7,500,000					7,500,000	
		Водоснабдевање	630					630	

640	Улична расвета								
1102	ПРОГРАМ 2: КОМУНАЛНЕ ДЕЛАТНОСТИ								
0001	ПА: Управљање/одржавање јавним осветљењем								
111	421	Стални трошкови	25,000,000					25,000,000	
112	424	Специјализоване услуге	500,000					500,000	
113	425	Текуће поправке и одржавање	10,300,000					10,300,000	
Укупно за активност	0001	Управљање/одржавање јавним осветљењем	35,800,000	0				35,800,000	
5002	Пројекат унапређења јавне расвете								

114	424	Специјализоване услуге		380,000	380,000
115	511	Зграде и грађевински објекти		26,200,000	26,200,000
<b>Укупно за пројекат</b>	<b>5002</b>	<b>Пројекат унапређења јавне расвете</b>		<b>26,580,000</b>	<b>0</b>
		<b>Извори финансирања за функцију 640:</b>			
	<b>01</b>	<b>Приходи из буџета</b>		<b>62,380,000</b>	<b>62,380,000</b>
<b>0</b>	<b>640</b>	<b>Улична расвета</b>		<b>62,380,000</b>	<b>0</b>

<b>740</b>		<b>Услуге јавног здравства</b>			
<b>1801</b>		<b>ПРОГРАМ 12: ЗДРАВСТВЕНА ЗАШТИТА</b>			
	<b>0001</b>	<b>ПА: Функционисање установа примарне здравствене заштите</b>			
		Дотације организацијама обавног социјалног осигурања		17,000,000	17,000,000
<b>Укупно за активност</b>	<b>0001</b>	<b>Функционисање установа примарне здравствене заштите</b>		<b>17,000,000</b>	<b>0</b>
	<b>0002</b>	<b>ПА: Мртвозорство</b>			
		Специјализоване услуге		1,100,000	1,100,000
<b>Укупно за активност</b>	<b>0002</b>	<b>Мртвозорство</b>		<b>1,100,000</b>	<b>0</b>
	<b>4007</b>	<b>Пројекат Израда пројектно техничке документације</b>			
		Трансфери осталим нивоима власти		1,000	1,000
<b>Укупно за пројекат</b>	<b>4007</b>	<b>Пројекат Израда пројектно техничке документације</b>		<b>1,000</b>	<b>0</b>
		<b>Извори финансирања за функцију 740:</b>			
	<b>01</b>	<b>Приходи из буџета</b>		<b>18,101,000</b>	<b>0</b>
<b>Укупно за функцијас.</b>	<b>740</b>	<b>Услуге јавног здравства</b>		<b>18,101,000</b>	<b>0</b>

<b>810</b>		<b>Услуге рекреације и спорта</b>			
<b>1301</b>		<b>ПРОГРАМ 14: РАЗВОЈ СПОРТА И ОМЛАДИНЕ</b>			
	<b>0001</b>	<b>ПА: Подршка локалним спортским организација, удружењима и савезима</b>			
		Дотације невладиним организацијама		33,000,000	33,000,000
<b>Укупно за активност</b>	<b>0001</b>	<b>Подршка локалним спортским организација, удружењима и савезима</b>		<b>33,000,000</b>	<b>0</b>
	<b>0002</b>	<b>ПА: Подршка предшколском и школском спорту</b>			
		Текуће поправке и одржавање		500,000	500,000
		Дотације невладиним организацијама		3,800,000	3,800,000
		Зграде и грађевински објекти		1,000	1,000
<b>Укупно за активност</b>	<b>0002</b>	<b>Подршка предшколском и школском спорту</b>		<b>4,301,000</b>	<b>0</b>
	<b>0005</b>	<b>ПА: Спровођење омладинске политике</b>			
		Услуге по уговору		3,500,000	3,500,000
		Дотације невладиним организацијама		800,000	800,000
<b>Укупно за активност</b>	<b>0005</b>	<b>Спровођење омладинске политике</b>		<b>4,300,000</b>	<b>0</b>
		<b>Извори финансирања за функцију 810:</b>			
	<b>01</b>	<b>Приходи из буџета</b>		<b>41,601,000</b>	<b>41,601,000</b>
<b>Укупно за функцијас.</b>	<b>810</b>	<b>Услуге рекреације и спорта</b>		<b>41,601,000</b>	<b>0</b>

<b>820</b>		<b>Услуге културе</b>			
------------	--	-----------------------	--	--	--

1201	<b>ПРОГРАМ 13: РАЗВОЈ КУЛТУРЕ И ИНФОРМИСАЊА</b>						
	0001	<b>ПА: Функционисање локалних установа културе</b>				800,000	
	125	463	Трансфери осталим нивоима власти		800,000		
	126	481	Дотације невладиним организацијама		2,600,000		
	<b>0001</b>	<b>Функционисање локалних установа културе</b>			<b>3,400,000</b>	<b>0</b>	
	<b>0003</b>	<b>ПА: Унапређење система очувања и представљања културно-историјског наслеђа</b>					
	127	481	Дотације невладиним организацијама		1,500,000	1,500,000	
	<b>0003</b>	<b>Унапређење система очувања и представљања културно-историјског наслеђа</b>			<b>1,500,000</b>	<b>0</b>	
	<b>0003</b>	<b>Извори финансирања за функцију 820:</b>					
		01	Приходи из буџета		4,900,000	0	
<b>Укупно за функцијас.</b>	<b>820</b>	<b>Услуге културе</b>		<b>4,900,000</b>	<b>0</b>		
<b>4,900,000</b>					<b>4,900,000</b>		
830	<b>Услуге емитовања и штампања</b>						
	1201	<b>ПРОГРАМ 13: РАЗВОЈ КУЛТУРЕ И ИНФОРМИСАЊА</b>					
		<b>ПА: Остваривање и унапређевање јавног интереса у области јавног информисања</b>					
		128	423	Услуге по уговору		10,252,000	10,252,000
		129	454	Субвенције приватним предузећима		1,139,000	1,139,000
		130	481	Дотације невладиним организацијама		1,000	1,000
	<b>0004</b>	<b>Остваривање и унапређевање јавног интереса у области јавног информисања</b>			<b>11,392,000</b>	<b>0</b>	
	<b>0004</b>	<b>Извори финансирања за функцију 830:</b>					
		01	Приходи из буџета		11,392,000	0	
	<b>Укупно за функцијас.</b>	<b>830</b>	<b>Услуге емитовања и штампања</b>		<b>11,392,000</b>	<b>0</b>	
<b>11,392,000</b>					<b>11,392,000</b>		
840	<b>Верске и остале услуге заједнице</b>						
	1201	<b>ПРОГРАМ 13: РАЗВОЈ КУЛТУРЕ И ИНФОРМИСАЊА</b>					
		<b>ПА: Функционисање локалних установа културе</b>					
		131	481	Дотације невладиним организацијама		4,050,000	4,050,000
		<b>0001</b>	<b>Функционисање локалних установа културе</b>			<b>4,050,000</b>	<b>0</b>
		<b>0001</b>	<b>Извори финансирања за функцију 840:</b>				
		01	Приходи из буџета		4,050,000	0	
	<b>Укупно за функцијас.</b>	<b>840</b>	<b>Верске и остале услуге заједнице</b>		<b>4,050,000</b>	<b>0</b>	
	<b>4,050,000</b>					<b>4,050,000</b>	
	911	<b>Предшколско образовање</b>					
2002		<b>ПРОГРАМ 8: ПРЕДШКОЛСКО ВАСПИТАЊЕ</b>					

0002				ПА: Функционисање и остваривање предшколског васпитања и образовања			
	131/1	425		Текуће поправке и одржавање	2,200,000		2,200,000
Укупно за активност	0002			Функционисање и остваривање предшколског васпитања и образовања	2,200,000	0	2,200,000
				Извори финансирања за функцију 911:			
		01		Приходи из буџета	2,200,000		2,200,000
Укупно за функци.клас.		911		Предшколско образовање	2,200,000	0	2,200,000

912				Основно образовање			
2003				ПРОГРАМ 9: ОСНОВНО ОБРАЗОВАЊЕ			
0001				ПА: Реализација делатности основног образовања			
	132	425		Текуће поправке и одржавање	5,200,000		5,200,000
	133	463		Донације и трансфери осталим нивоима власти	90,000,000		90,000,000
	134	472		Накнаде за социјалну заштиту из буџета	7,200,000		7,200,000
	134/1	512		Машине и опрема	500,000		500,000
Укупно за активност	0001			Реализација делатности основног образовања	102,900,000	0	102,900,000
				Извори финансирања за функцију 912:			
		01		Приходи из буџета	102,900,000		102,900,000
		07		Трансфери од других нивоа власти		0	0
Укупно за функци.клас.		912		Основно образовање	102,900,000	0	102,900,000

920				Средње образовање			
2004				ПРОГРАМ 10: СРЕДЊЕ ОБРАЗОВАЊЕ			
0001				ПА: Реализација делатности средњег образовања			
	135	463		Донације и трансфери осталим нивоима власти	29,280,000		29,280,000
Укупно за активност	0001			Реализација делатности средњег образовања	29,280,000	0	29,280,000
				Извори финансирања за функцију 920:			
		01		Приходи из буџета	29,280,000	0	29,280,000
Укупно за функци.клас.		920		Средње образовање	29,280,000	0	29,280,000

5.01.				Предшколска установа Пчелица Апатин			
911				Предшколско образовање			
2002				ПРОГРАМ 8: ПРЕДШКОЛСКО ВАСПИТАЊЕ			
0002				ПА: Функционисање и остваривање предшколског васпитања и образовања			
	136	411		Плате, додаци и накнаде запослених	99,048,000		99,048,000
	137	412		Социјални доприноси на терет послодавца	15,006,000		15,006,000
	138	414		Социјална давања запосленима	2,510,000		2,510,000
	139	415		Накнаде за запослене	4,150,000		4,150,000
	140	416		Награде, бојуси и остали пословни расходи	2,000,000		2,000,000



141	421	Стални трошкови	4,535,000	4,160,000	8,695,000
142	422	Трошкови путовања	160,000	150,000	310,000
143	423	Услуге по уговору	800,000	1,000,000	1,800,000
144	424	Специјализоване услуге	1,800,000	50,000	1,850,000
145	425	Текуће поправке и одржавање	1,230,000	700,000	1,930,000
146	426	Материјал	5,900,000	5,100,000	11,000,000
147	482	Порези и обавезне таксе	25,000	10,000	35,000
147/1	483	Новчане казне и пенали по решењу судова	163,000		163,000
147/2	485	Накнада штете	42,000		42,000
148	512	Машине и опрема	150,000	130,000	280,000
<b>Укупно за активност 0002</b>			<b>137,519,000</b>	<b>11,300,000</b>	<b>148,819,000</b>
<b>Функционисање и остваривање предшколског васпитања и образовања</b>					
<b>Извори финансирања за функцију 911:</b>					
01		Приходи из буџета	137,519,000		137,519,000
07		Трансфери од других нивоа власти		9,900,000	9,900,000
13		Нераспоређени вишак прихода из ранијих година		500,000	500,000
16		Родитељски динар за ваннаставне активности		200,000	200,000
17		Неутрошена средства трансфера од другог нивоа власти		700,000	700,000
911		<b>Предшколско образовање</b>	<b>137,519,000</b>	<b>11,300,000</b>	<b>148,819,000</b>
<b>Укупно за функцију 911:</b>					
01		Извори финансирања за главу 5.01.:			
01		Приходи из буџета	137,519,000		137,519,000
07		Трансфери од других нивоа власти		9,900,000	9,900,000
13		Нераспоређени вишак прихода из ранијих година		500,000	500,000
16		Родитељски динар за ваннаставне активности		200,000	200,000
17		Неутрошена средства трансфера од другог нивоа власти		700,000	700,000
5.01.		<b>Предшколска установа Пчелица Апатин</b>	<b>137,519,000</b>	<b>11,300,000</b>	<b>148,819,000</b>
<b>Укупно за главу 5.02.</b>					
5.02.		Туристичка организација Апатин			
473		Туризам			
1502		<b>ПРОГРАМ 4 - РАЗВОЈ ТУРИЗМА</b>			
0001		<b>ПА: Управљање развојем туризма</b>			
149	411	Плате, додаци и накнаде запослених	4,000,000		4,000,000
150	412	Социјални доприноси на терет послодавца	605,000		605,000
151	413	Накнаде у природи	6,000		6,000
152	414	Социјална давања запосленима	250,000		250,000
153	415	Накнаде за запослене	170,000		170,000
154	416	Награде, бонуси и остали пословни расходи	50,000		50,000
155	421	Стални трошкови	700,000		700,000
156	422	Трошкови путовања	110,000		110,000
157	423	Услуге по уговору	1,265,000	1,000,000	2,265,000

158	424	Специјализоване услуге	50,000	50,000	50,000
159	425	Текуће поправке и одржавање	120,000	120,000	120,000
160	426	Материјал	740,000	740,000	740,000
161	482	Порези, обавезне таксе	50,000	50,000	50,000
162	512	Машине и опрема	1,000	1,000	1,000
163	513	Остале некретнине и опрема	270,000	270,000	270,000
163/1	515	Нематеријална имовина	800,000	800,000	800,000
	<b>0001</b>	<b>Управљање развојем туризма</b>	<b>9,187,000</b>	<b>1,000,000</b>	<b>10,187,000</b>
	<b>0002</b>	<b>ПА: Промоција туристичке понуде</b>			
164	422	Трошкови путовања	30,000	30,000	30,000
165	423	Услуге по уговору	2,000,000	2,000,000	2,000,000
166	424	Специјализоване услуге	5,950,000	5,950,000	5,950,000
167	425	Текуће поправке и одржавање	50,000	50,000	50,000
168	426	Материјал	200,000	200,000	200,000
	<b>0002</b>	<b>Промоција туристичке понуде</b>	<b>8,230,000</b>	<b>0</b>	<b>8,230,000</b>
	<b>4005</b>	<b>Пројекат: Апатинске рибарске вечери</b>			
169	422	Трошкови путовања	20,000	20,000	20,000
170	423	Услуге по уговору	1,615,000	1,615,000	1,615,000
171	424	Специјализоване услуге	6,215,000	1,000,000	7,215,000
172	425	Текуће поправке и одржавање	25,000	25,000	25,000
173	426	Материјал	995,000	995,000	995,000
174	481	Дотације невладиним организацијама	800,000	800,000	800,000
	<b>4005</b>	<b>Апатинске рибарске вечери</b>	<b>9,670,000</b>	<b>1,000,000</b>	<b>10,670,000</b>
		<b>Извори финансирања за функцију 473:</b>			
	<b>01</b>	<b>Приходи из буџета</b>	<b>27,087,000</b>		<b>27,087,000</b>
	<b>07</b>	<b>Трансфери од других нивоа власти</b>		<b>1,000,000</b>	<b>1,000,000</b>
	<b>08</b>	<b>Доброволне трансфере од физичких и правних лица</b>		<b>1,000,000</b>	<b>1,000,000</b>
	<b>473</b>	<b>Туризам</b>	<b>27,087,000</b>	<b>2,000,000</b>	<b>29,087,000</b>
		<b>Извори финансирања за главу 5.02.:</b>			
	<b>01</b>	<b>Приходи из буџета</b>	<b>27,087,000</b>		<b>27,087,000</b>
	<b>07</b>	<b>Трансфери од других нивоа власти</b>		<b>1,000,000</b>	<b>1,000,000</b>
	<b>08</b>	<b>Доброволне трансфере од физичких и правних лица</b>		<b>1,000,000</b>	<b>1,000,000</b>
	<b>5.02.</b>	<b>ТУРИСТИЧКА ОРГАНИЗАЦИЈА</b>	<b>27,087,000</b>	<b>2,000,000</b>	<b>29,087,000</b>
		<b>Укупно за главу</b>			
	<b>5.03.</b>	<b>Установе културе</b>			
	<b>820</b>	<b>Услуге културе</b>			
	<b>1201</b>	<b>ПРОГРАМ 13: РАЗВОЈ КУЛТУРЕ</b>			
	<b>0001</b>	<b>ПА: Функционисање локалних установа културе</b>			
175	411	Плате и додаци запослених	23,800,000	23,800,000	23,800,000
176	412	Социјални допринос на терет послодавца	3,605,000	3,605,000	3,605,000

177	413	Накнаде у натура	140,000	140,000	140,000
178	414	Социјална давања запосленима	1,101,000	1,101,000	1,101,000
179	415	Накнаде за запослене	1,100,000	1,100,000	1,100,000
180	416	Награде запосленима и остали посебни расходи	994,000	994,000	994,000
181	421	Стални трошкови	6,518,000	6,518,000	6,518,000
182	422	Трошкови путовања	80,000	80,000	80,000
183	423	Услуге по уговору	6,300,000	6,300,000	6,300,000
184	424	Специјализоване услуге	350,000	350,000	350,000
185	425	Текуће поправке и одржавање	1,700,000	1,700,000	1,700,000
186	426	Материјал	700,000	700,000	700,000
187	481	Дотације невладиним организацијама	10,000	10,000	10,000
188	482	Порез и таксе	40,000	40,000	40,000
189	512	Машине и опрема	438,000	438,000	438,000
190	515	Нематеријална имовина	300,000	300,000	300,000
		<b>Укупно за активност 0001</b>	<b>47,176,000</b>	<b>47,176,000</b>	<b>0</b>
		<b>0002</b>			
		<b>ПА: Јачање културне продукција и уметничког стваралаштва</b>			
191	421	Стални трошкови	90,000	90,000	90,000
192	422	Трошкови путовања	30,000	30,000	30,000
193	423	Услуге по уговору	1,295,000	1,295,000	1,295,000
194	424	Специјализоване услуге	2,901,000	2,901,000	2,901,000
195	426	Материјал	100,000	100,000	100,000
		<b>Укупно за активност 0002</b>	<b>4,416,000</b>	<b>4,416,000</b>	<b>0</b>
		<b>Јачање културне продукција и уметничког стваралаштва</b>			
		<b>Извори финансирања за функцију 820:</b>			
	<b>01</b>	<b>Приходи из буџета</b>	<b>51,592,000</b>	<b>51,592,000</b>	<b>51,592,000</b>
	<b>820</b>	<b>Услуге културе</b>	<b>51,592,000</b>	<b>51,592,000</b>	<b>51,592,000</b>
		<b>Укупно за функцијас.</b>			
	<b>01</b>	<b>Извори финансирања за главу 5.03.:</b>	<b>51,592,000</b>	<b>51,592,000</b>	<b>51,592,000</b>
	<b>5.03.</b>	<b>УСТАНОВЕ КУЛТУРЕ</b>	<b>51,592,000</b>	<b>51,592,000</b>	<b>0</b>
		<b>Укупно за главу</b>			
		<b>5.04.</b>			
	<b>920</b>	<b>Установа за стручно осposбавање одраслих</b>			
		<b>Средње образовање</b>			
	<b>2004</b>	<b>ПРОГРАМ 10: СРЕДЊЕ ОБРАЗОВАЊЕ</b>			
		<b>ПА: Функционалне установе за стручно усавршавање запослених</b>			
196	411	Плате, додаци и накнаде запослених	3,884,000	3,884,000	3,884,000
197	412	Социјални доприноси на терет послодавца	588,000	588,000	588,000
198	413	Накнаде у натура	12,000	12,000	12,000
199	414	Социјална давања запосленима	70,000	70,000	70,000
200	415	Накнаде за запослене	250,000	250,000	250,000
201	416	Награде, бонуси и остали пословни расходи	20,000	20,000	20,000
202	421	Стални трошкови	500,000	500,000	500,000

203	422	Трошкови путовања	40,000	40,000	40,000
204	423	Услуге по уговору	300,000	300,000	300,000
205	424	Специјализоване услуге	1,100,000	1,100,000	1,100,000
206	425	Текуће поправке и одржавање	100,000	100,000	100,000
207	426	Материјал	100,000	100,000	100,000
208	482	Порези и обавезне таксе	15,000	15,000	15,000
209	512	Машине и опрема	1,000	1,000	1,000
<b>Укупно за активност</b>	<b>0012</b>	<b>Функционалне установе за стручно усавршавање запослених</b>	<b>6,980,000</b>	<b>0</b>	<b>6,980,000</b>
<b>Извори финансирања за функцију 920:</b>					
<b>01</b>		<b>Приходи из буџета</b>	<b>6,980,000</b>	<b>0</b>	<b>6,980,000</b>
<b>920</b>		<b>Средње образовање</b>	<b>6,980,000</b>	<b>0</b>	<b>6,980,000</b>
<b>Извори финансирања за главу 5.04.:</b>					
<b>01</b>		<b>Приходи из буџета</b>	<b>6,980,000</b>	<b>0</b>	<b>6,980,000</b>
<b>5.04.</b>		<b>УСТАНОВА ЗА СТРУЧНО ОСПОСОБЉАВАЊЕ ОДРАСЛИХ</b>	<b>6,980,000</b>	<b>0</b>	<b>6,980,000</b>

<b>5.05.</b>		<b>Месне заједнице</b>			
<b>160</b>		<b>Опште јавне услуге неklasификоване на другом месту</b>			
<b>0602</b>		<b>ПРОГРАМ 15: ОПШТЕ УСЛУГЕ ЛОКАЛНЕ САМОУПРАВЕ</b>			
<b>0002</b>		<b>ПА: Функционалне Месних заједница</b>			
210	411	Плате, додаци и накнаде запослених	12,605,000	12,605,000	
211	412	Социјални доприноси на терет послодавца	1,910,000	1,910,000	
212	413	Накнаде у природи	7,500	7,500	
213	414	Социјална давања запосленима	650,000	650,000	
214	415	Накнаде трошкова за запослене	450,000	450,000	
215	416	Награде запосленима и остали посебни расходи	1,000	1,000	
216	421	Стални трошкови	2,760,000	315,000	3,075,000
217	422	Трошкови путовања	70,000	70,000	
218	423	Услуге по уговору	7,200,000	168,540	7,368,540
219	424	Специјализоване услуге	60,000	60,000	
220	425	Текуће поправке и одржавање	2,000,000	2,000,000	
221	426	Материјал	700,000	700,000	
222	472	Накнаде за социјалну заштиту из буџета	4,000,000	4,000,000	
223	481	Дотације невладиним организацијама	80,000	80,000	
224	482	Порези, обавезне таксе, казне и пенали	125,500	125,500	
225	512	Машине и опрема	120,000	120,000	
<b>Укупно за активност</b>	<b>0002</b>	<b>Функционалне Месних заједница</b>	<b>32,739,000</b>	<b>483,540</b>	<b>33,222,540</b>
<b>Извори финансирања за функцију 160:</b>					
<b>01</b>		<b>Приходи из буџета</b>	<b>32,739,000</b>	<b>483,540</b>	<b>32,739,000</b>
<b>07</b>		<b>Трансфери од других нивоа власти</b>	<b>483,540</b>	<b>483,540</b>	<b>483,540</b>
<b>160</b>		<b>Опште јавне услуге неklasификоване на другом месту</b>	<b>32,739,000</b>	<b>483,540</b>	<b>33,222,540</b>

Извори финансирања за главу 5.05.:				
01	Приходи из буџета	32,739,000	0	32,739,000
07	Трансфери од других нивоа власти		483,540	483,540
<b>5.05.</b>	<b>МЕСНЕ ЗАЈЕДНИЦЕ</b>	<b>32,739,000</b>	<b>483,540</b>	<b>33,222,540</b>
Укупно за главу				
Извори финансирања за раздео 5:				
01	Приходи из буџета	1,221,792,000		1,221,792,000
07	Трансфери од других нивоа власти		154,422,683	154,422,683
08	Добровољне трансфере од физичких и правних лица		1,000,000	1,000,000
09	Примања од продаје нефинансијске имовине		760,000	760,000
10	Примања од домаћих задуживања		40,000,000	40,000,000
12	Примања од отплате датих кредита и продаје финансијске имовине		17,500,000	17,500,000
13	Нераспоредени вишак прихода из ранијих година		5,700,000	5,700,000
15	Неустрошена средства донација из претходних година		402,000	402,000
16	Родитељски динар за ваннаставне активности		200,000	200,000
17	Неустрошена средства трансфера од другог нивоа власти		22,895,000	22,895,000
<b>5</b>	<b>ОПШТИНСКА УПРАВА</b>	<b>1,221,792,000</b>	<b>242,879,683</b>	<b>1,464,671,683</b>
Укупно за раздео 5				
Извори финансирања за Буџет општине Апатин:				
01	Приходи из буџета	1,263,878,000		1,263,878,000
07	Трансфери од других нивоа власти		154,422,683	154,422,683
08	Добровољне трансфере од физичких и правних лица		1,000,000	1,000,000
09	Примања од продаје нефинансијске имовине		760,000	760,000
10	Примања од домаћих задуживања		40,000,000	40,000,000
12	Примања од отплате датих кредита и продаје финансијске имовине		17,500,000	17,500,000
13	Нераспоредени вишак прихода из ранијих година		5,700,000	5,700,000
15	Неустрошена средства донација из претходних година		402,000	402,000
16	Родитељски динар за ваннаставне активности		200,000	200,000
17	Неустрошена средства трансфера од другог нивоа власти		22,895,000	22,895,000
<b>БУѢТ ОПШТИНЕ АПАТИН</b>		<b>1,263,878,000</b>	<b>242,879,683</b>	<b>1,506,757,683</b>
Укупно за				
<b>УКУПНИ РАСХОДИ И ИЗДАЦИ :</b>		<b>1,263,878,000</b>	<b>242,879,683</b>	<b>1,506,757,683</b>

**Члан 9.**

Члан 14. мења се и гласи:

**„Члан 14.**

Решење о употреби текуће буџетске и сталне буџетске резерве, на предлог Одељења за привреду и финансије, доноси Општинско веће.

У текућу буџетску резерву издвајају се средства у износу од 20.756.800,00 динара, а највише до 4,0 % укупних прихода и примања од продаје нефинансијске имовине за буџетску годину. Средства текуће буџетске резерве користе се за непланиране сврхе за које нису утврђене апропријације или за сврхе за које се у току године покаже да апропријације нису биле довољне.

Стална буџетска резерва опредељује се у износу од 500.000,00 динара, а највише до 0,5 % укупних прихода и примања од продаје нефинансијске имовине за буџетску годину и користе се за финансирање расхода на име учешћа локалне власти у отклањању последица ванредних околности, у складу са законом.“

**Члан 10.**

Ову Одлуку објавити у „Службеном листу општине Апатин“ и доставити Министарству финансија.

**Члан 11.**

Ова одлука ступа на снагу осам дана од дана објављивања у „Службеном листу општине Апатин“ .

РЕПУБЛИКА СРБИЈА  
АУТОНОМНА ПОКРАЈИНА ВОЈВОДИНА  
ОПШТИНА АПАТИН  
СКУПШТИНА ОПШТИНЕ АПАТИН  
Број: 011-52/2024-I  
Дана, 8. октобар 2024. год.  
А П А Т И Н

**ПРЕДСЕДНИК СО,**

Милан Шкрбић

185.

На основу члана 35. став 8. Закона о планирању и изградњи („Службени гласник РС“, бр. 72/09, 81/09-исправка, 64/10-УС, 24/11, 121/12, 42/13-УС, 50/13-УС, 98/13-УС, 132/14 и 145/14, 83/18, 31/19, 37/19-др. закон, 52/2021 и 62/2023), одредби Правилника о садржини, начину и поступку израде докумената просторног и урбанистичког планирања („Сл. гласник РС“, бр. 32/2019), члана 40. тачка 5. Статута општине Апатин ("Службени лист општине Апатин, број 1/2019 и 21/2020-исправка и 5/2024), а по прибављеном мишљењу Комисије за планове скупштине општине Апатин и сагласности на Извештај о стратешкој процени утицаја плана на животну средину, Скупштина општине Апатин на 2. седници одржаној 8. октобар 2024. године, доноси

### О Д Л У К У

О ДОНОШЕЊУ ПЛАНА ДЕТАЉНЕ РЕГУЛАЦИЈЕ ЖЕЛЕЗНИЧКЕ ТРИАНГЛЕ ИЗМЕЂУ МАГИСТРАЛНЕ ПРУГЕ БР. 110, СУБОТИЦА – БОГОЈЕВО – ДРЖАВНА ГРАНИЦА – (ERDUT) И РЕГИОНАЛНЕ ПРУГЕ БР. 207, НОВИ САД – ОЦАЦИ – БОГОЈЕВО У К.О. СОНТА

#### Члан 1.

Овом одлуком доноси се План детаљне регулације железничке триангле између магистралне пруге бр. 110, Суботица – Богојево – државна граница – (Erdut) и регионалне пруге бр. 207, Нови Сад – Озаци – Богојево у к.о. Сонта (у даљем тексту: План) који је израђен од стране ЈП „Завод за урбанизам Војводине“ Нови Сад, Железничка 6/III, под бројем Е-2910 из јуна 2024 године, а који је саставни део ове Одлуке.

Површина обухвата плана износи 7,75 ха, све у катастарској општини Сонта.

#### Члан 2.

План се састоји из текстуалног дела и графичког дела.

Текстуални део Плана се објављује у „Службеном листу општине Апатин“.

Графички део Плана садржи:

Ред. бр.	Назив графичког приказа	Размера
0.1.	Извод из ППО Апатин	-
1.2.	Постојећа функционална организација простора у обухвату плана са претежном наменом површина	1:2500
2.1.	Граница плана са поделом простора на зоне са планираном детаљном наменом површина и заштитом непокретних културних добара	1:1000
2.2.	Саобраћајна инфраструктура, регулационо-нивелациони план са аналитичко геодетским елементима за обележавање и синхрон план	1:2500
2.3.	План површина јавне намене са предлогом грађевинских парцела и планом спровођења	1:2500
2.4.	Попречни профили	-

Текстуални и графички део Плана заједно чине целину.

#### Члан 3.

Извештај о стратешкој процени утицаја Плана детаљне регулације железничке триангле између магистралне пруге бр. 110, Суботица – Богојево – државна граница – (Erdut) и регионалне пруге бр. 207, Нови Сад – Озаци – Богојево у к.о. Сонта, на животну средину (у даљем тексту: Извештај о стратешкој процени утицаја) израђен је од стране ЈП „Завода за урбанизам Војводине“ из Новог Сада под бр. Е-2910/1 у јуну 2024 године на који је дата сагласност надлежног органа.

## Члан 4.

План се потписује, оверава и архивира у складу са одредбама Законом о планирању и изградњи.

План је израђен у 4 (четири) примерка у аналогном и 4 (четири) примерка у дигиталном облику.

Три примерка донетог, потписаног и овереног Плана у аналогном облику и три примерка у дигиталном облику чувају се у надлежним службама Општинске управе Апатин, а један примерак у ЈП „Заводу за урбанизам Војводине“ из Новог Сада.

План и извештај о стратешкој процени утицаја плана на животну средину је у току важења плана доступан на увид јавности у седишту доносиоца плана и путем интернет стране општине Апатин.

## Члан 5.

Ова одлука ступа на снагу осмог дана од дана објављивања у „Службеном листу општине Апатин“.

РЕПУБЛИКА СРБИЈА  
АУТОНОМНА ПОКРАЈИНА ВОЈВОДИНА  
ОПШТИНА АПАТИН  
СКУПШТИНА ОПШТИНЕ АПАТИН  
БРОЈ: 011-51/2024-I  
ДАНА, 8. октобар 2024. године  
А П А Т И Н

ПРЕДСЕДНИК СКУПШТИНЕ ОПШТИНЕ

Шкрбић Милан



ПЛАН ДЕТАЉНЕ РЕГУЛАЦИЈЕ ЖЕЛЕЗНИЧКЕ ТРИАНГЛЕ ИЗМЕЂУ МАГИСТРАЛНЕ ПРУГЕ БР. 110,  
СУБОТИЦА – БОГОЈЕВО – ДРЖАВНА ГРАНИЦА – (ERDUT) И РЕГИОНАЛНЕ ЖЕЛЕЗНИЧКЕ ПРУГЕ БР. 207,  
НОВИ САД – ОЏАЦИ – БОГОЈЕВО У К.О. СОНТА

## САДРЖАЈ

### А) ОПШТА ДОКУМЕНТАЦИЈА

### Б) ТЕКСТУАЛНИ ДЕО ПЛАНА

<b>УВОД</b> .....	<b>1</b>
<b>I ОПШТИ ДЕО</b> .....	<b>2</b>
<b>1. ПРАВНИ И ПЛАНСКИ ОСНОВ</b> .....	<b>2</b>
1.1. ПРАВНИ ОСНОВ .....	2
1.2. ПЛАНСКИ ОСНОВ .....	2
<b>2. ОПИС ГРАНИЦЕ ПЛАНСКОГ ДОКУМЕНТА</b> .....	<b>3</b>
<b>3. ПОСТОЈЕЋЕ СТАЊЕ</b> .....	<b>5</b>
<b>ПЛАНСКИ ДЕО</b> .....	<b>6</b>
<b>I ПРАВИЛА УРЕЂЕЊА</b> .....	<b>6</b>
<b>1. ОПИС И КРИТЕРИЈУМИ ПОДЕЛЕ НА КАРАКТЕРИСТИЧНЕ ЦЕЛИНЕ ИЛИ ЗОНЕ</b> ...	<b>6</b>
1.1. ЗОНА ГРАЂЕВИНСКОГ ЗЕМЉИШТА .....	6
1.2. ЗОНА ВОДНОГ ЗЕМЉИШТА .....	7
<b>2. ДЕТАЉНА НАМЕНА ПОВРШИНА И ОБЈЕКТА СА БИЛАНСОМ ПОВРШИНА</b> .....	<b>7</b>
2.1. НАМЕНА ПОВРШИНА И ОБЈЕКТА .....	7
2.1.1. Саобраћајне површине .....	7
2.1.2. Коридори каналске мреже .....	9
2.2. БИЛАНС ПОВРШИНА.....	9
<b>3. ПОПИС ПАРЦЕЛА И ОПИС ЛОКАЦИЈА ЗА ЈАВНЕ ПОВРШИНЕ, САДРЖАЈЕ И ОБЈЕКТЕ</b> .....	<b>9</b>
<b>4. РЕГУЛАЦИОНЕ ЛИНИЈЕ УЛИЦА И ЈАВНИХ ПОВРШИНА И ГРАЂЕВИНСКЕ ЛИНИЈЕ СА ЕЛЕМЕНТИМА ЗА ОБЕЛЕЖАВАЊЕ НА ГЕОДЕТСКОЈ ПОДЛОЗИ</b> .....	<b>10</b>
4.1. ПЛАН РЕГУЛАЦИЈЕ .....	10
4.2. ПЛАН НИВЕЛАЦИЈЕ .....	10
4.3. ПРАВИЛА ПАРЦЕЛАЦИЈЕ, ПРЕПАРЦЕЛАЦИЈЕ И ФОРМИРАЊЕ ГРАЂЕВИНСКЕ ПАРЦЕЛЕ .....	10
4.3.1. Правила парцелације .....	10
4.3.2. Правила препарцелације .....	10
4.3.3. Формирање грађевинске парцеле.....	10
<b>5. КОРИДОРИ, КАПАЦИТЕТИ И УСЛОВИ ЗА УРЕЂЕЊЕ И ИЗГРАДЊУ ИНФРАСТРУКТУРЕ И ЗЕЛЕНИЛА СА УСЛОВИМА ЗА ПРИКЉУЧЕЊЕ</b> .....	<b>11</b>
5.1. САОБРАЋАЈНА ИНФРАСТРУКТУРА .....	11
5.1.1. Услови за уређење саобраћајне инфраструктуре.....	11
5.1.2. Услови за изградњу саобраћајне инфраструктуре.....	13
5.1.3. Услови за прикључење на саобраћајну инфраструктуру .....	18
5.2. ВОДНА И КОМУНАЛНА ИНФРАСТРУКТУРА .....	18
5.2.1. Услови за уређење водне и комуналне инфраструктуре.....	18
5.2.2. Услови за изградњу водне и комуналне инфраструктуре.....	18
5.2.3. Услови за прикључење на комуналну инфраструктуру .....	20
5.3. ЕЛЕКТРОЕНЕРГЕТСКА ИНФРАСТРУКТУРА .....	20
5.3.1. Услови за уређење електроенергетске инфраструктуре .....	20
5.3.2. Услови за изградњу електроенергетске инфраструктуре .....	20
5.3.3. Услови за прикључење на електроенергетску инфраструктуру .....	21
5.4. ТЕРМОЕНЕРГЕТСКА ИНФРАСТРУКТУРА.....	21
5.5. ЕЛЕКТРОНСКА КОМУНИКАЦИОНА (ЕК) ИНФРАСТРУКТУРА.....	21
5.5.1. Услови за уређење ек инфраструктуре .....	21
5.5.2. Услови за изградњу електронске комуникационе (ЕК) инфраструктуре.....	21
5.5.3. Услови за прикључење на ЕК инфраструктуру .....	22



ПЛАН ДЕТАЉНЕ РЕГУЛАЦИЈЕ ЖЕЛЕЗНИЧКЕ ТРИАНГЛЕ ИЗМЕЂУ МАГИСТРАЛНЕ ПРУГЕ БР. 110,  
СУБОТИЦА – БОГОЈЕВО – ДРЖАВНА ГРАНИЦА – (ERDUT) И РЕГИОНАЛНЕ ЖЕЛЕЗНИЧКЕ ПРУГЕ БР. 207,  
НОВИ САД – ОЏАЦИ – БОГОЈЕВО У К.О. СОНТА

<b>6. УСЛОВИ И МЕРЕ ЗАШТИТЕ ПРИРОДНИХ ДОБАРА И НЕПОКРЕТНИХ КУЛТУРНИХ ДОБАРА .....</b>	<b>22</b>
6.1. УСЛОВИ И МЕРЕ ЗАШТИТЕ ПРИРОДНИХ ДОБАРА .....	22
6.2. УСЛОВИ И МЕРЕ ЗАШТИТЕ НЕПОКРЕТНИХ КУЛТУРНИХ ДОБАРА .....	24
<b>7. ОПШТИ УСЛОВИ И МЕРЕ ЗАШТИТЕ ЖИВОТНЕ СРЕДИНЕ И ЖИВОТА И ЗДРАВЉА ЉУДИ.....</b>	<b>24</b>
7.1. МЕРЕ У ТОКУ ИЗГРАДЊЕ.....	24
7.2. МЕРЕ ЗАШТИТЕ ПРИРОДНИХ РЕСУРСА.....	25
7.3 МЕРЕ ЗАШТИТЕ ЗДРАВЉА СТАНОВНИШТВА.....	26
<b>8. ОПШТИ УСЛОВИ И МЕРЕ ЗАШТИТЕ ОД ЕЛЕМЕНТАРНИХ НЕПОГОДА, АКЦИДЕНТНИХ СИТУАЦИЈА И УСЛОВИ И ЗАХТЕВИ ЗА ПРИЛАГОЂАВАЊЕ ПОТРЕБАМА ОДБРАНЕ ЗЕМЉЕ .....</b>	<b>26</b>
8.1. МЕРЕ ЗАШТИТЕ ОД ЕЛЕМЕНТАРНИХ НЕПОГОДА .....	26
8.2. МЕРЕ ЗАШТИТЕ ОД АКЦИДЕНТНИХ СИТУАЦИЈЕ И ТЕХНИЧКО ТЕХНОЛОШКИХ УДЕСА.....	27
8.3. УСЛОВИ И ЗАХТЕВИ ЗА ПРИЛАГОЂАВАЊЕ ПОТРЕБАМА ОДБРАНЕ ЗЕМЉЕ .....	27
<b>9. СТЕПЕН КОМУНАЛНЕ ОПРЕМЉЕНОСТИ ГРАЂЕВИНСКОГ ЗЕМЉИШТА ПОТРЕБАН ЗА ИЗДАВАЊЕ ЛОКАЦИЈСКИХ УСЛОВА И ГРАЂЕВИНСКЕ ДОЗВОЛЕ .....</b>	<b>27</b>
<b>II ПРАВИЛА ГРАЂЕЊА .....</b>	<b>28</b>
<b>1. ОПШТА ПРАВИЛА ГРАЂЕЊА.....</b>	<b>28</b>
<b>2. ПРАВИЛА ГРАЂЕЊА ПО ЗОНАМА .....</b>	<b>28</b>
2.1. ЗОНА ГРАЂЕВИНСКОГ ЗЕМЉИШТА .....	28
2.2. ЗОНА ВОДНОГ ЗЕМЉИШТА .....	28
<b>3. ИНЖЕЊЕРСКО ГЕОЛОШКИ УСЛОВИ ЗА ИЗГРАДЊУ ОБЈЕКТА.....</b>	<b>28</b>
3.1. СЕИЗМИЧНОСТ ТЕРЕНА.....	28
3.2. ГЕОЛОШКЕ КАРАКТЕРИСТИКЕ ТЕРЕНА .....	29
<b>4. ЛОКАЦИЈЕ ЗА КОЈЕ ЈЕ ОБАВЕЗНА ИЗРАДА ПРОЈЕКТА ПАРЦЕЛАЦИЈЕ, ОДНОСНО ПРЕПАРЦЕЛАЦИЈЕ, УРБАНИСТИЧКОГ ПРОЈЕКТА И УРБАНИСТИЧКО АРХИТЕКТОНСКОГ КОНКУРСА .....</b>	<b>30</b>
<b>5. ПРИКАЗ ОСТВАРЕНИХ УРБАНИСТИЧКИХ ПАРАМЕТАРА И КАПАЦИТЕТА.....</b>	<b>30</b>
<b>6. ПРИМЕНА ПЛАНА .....</b>	<b>30</b>



ПЛАН ДЕТАЉНЕ РЕГУЛАЦИЈЕ ЖЕЛЕЗНИЧКЕ ТРИАНГЛЕ ИЗМЕЂУ МАГИСТРАЛНЕ ПРУГЕ БР. 110, СУБОТИЦА – БОГОЈЕВО – ДРЖАВНА ГРАНИЦА – (ERDUT) И РЕГИОНАЛНЕ ЖЕЛЕЗНИЧКЕ ПРУГЕ БР. 207, НОВИ САД – ОЏАЦИ – БОГОЈЕВО У К.О. СОНТА

## В) ГРАФИЧКИ ДЕО ПЛАНА

Редни број	Назив графичког приказа	Размера
0.1.	Извод из ППО Апатин	-
1.2.	Постојећа функционална организација простора у обухвату плана са претежном наменом површина	1:2500
2.1.	Граница плана са поделом простора на зоне са планираном детаљном наменом површина и заштитом непокретних културних добара	1:2500
2.2.	Саобраћајна инфраструктура, регулационо-нивелациони план са аналитичко геодетским елементима за обележавање и синхрон план	1:1000
2.3.	План површина јавне намене са предлогом грађевинских парцела и планом спровођења	1:2500
2.4.	Попречни профили	-

## Г) ДОКУМЕНТАЦИОНА ОСНОВА

- Одлука о изради Плана детаљне регулације железничке триангле између магистралне пруге бр. 110, Суботица – Богојево – Државна Граница – (Erdut) и регионалне железничке пруге бр. 207, Нови Сад – Оџаци – Богојево У К.О. Сонта Решење о приступању изради Извештаја о стратешкој процени утицаја Плана детаљне регулације железничке триангле између магистралне пруге бр. 110, Суботица – Богојево – Државна Граница – (Erdut) и регионалне железничке пруге бр. 207, Нови Сад – Оџаци – Богојево У К.О. Сонта
- Програмски задатак
- Прибављени подаци и услови за израду планског документа
- Прибављене и коришћене подлоге и карте
- Извештај о обављеном раном јавном увиду
- Извештај о обављеној стручној контроли

## Списак табела и слика у тексту

### Табеле

Табела 1. Биланс површина.....	9
Табела 2. Параметри за простор у обухвату Плана.....	12
Табела 3: Технички параметри магистралне пруге.....	14
Табела 4: Технички параметри регионалне пруге.....	15
Табела 5: Технички параметри трасе везне пруге.....	16
Табела 6: Попречни профил планиране железничке пруге, на основу геометријских попречних профила из техничке документације.....	16

### Слике

Слика 1. Облик и мере слободног профила.....	14
Слика 2. Облик и мере слободног профила.....	15
Слика 3. Облик и мере слободног профила.....	16



ПЛАН ДЕТАЉНЕ РЕГУЛАЦИЈЕ ЖЕЛЕЗНИЧКЕ ТРИАНГЛЕ ИЗМЕЂУ МАГИСТРАЛНЕ ПРУГЕ БР. 110,  
СУБОТИЦА – БОГОЈЕВО – ДРЖАВНА ГРАНИЦА – (ERDUT) И РЕГИОНАЛНЕ ЖЕЛЕЗНИЧКЕ ПРУГЕ БР. 207,  
НОВИ САД – ОЏАЦИ – БОГОЈЕВО У К.О. СОНТА

---

## **Б) ТЕКСТУАЛНИ ДЕО**



ПЛАН ДЕТАЉНЕ РЕГУЛАЦИЈЕ ЖЕЛЕЗНИЧКЕ ТРИАНГЛЕ ИЗМЕЂУ МАГИСТРАЛНЕ ПРУГЕ БР. 110, СУБОТИЦА – БОГОЈЕВО – ДРЖАВНА ГРАНИЦА – (ERDUT) И РЕГИОНАЛНЕ ЖЕЛЕЗНИЧКЕ ПРУГЕ БР. 207, НОВИ САД – ОЏАЦИ – БОГОЈЕВО У К.О. СОНТА

## УВОД

На основу Одлуке о изради Плана детаљне регулације железничке триангле између магистралне пруге бр. 110, Суботица – Богојево – државна граница – (Erdut) и регионалне железничке пруге бр. 207, Нови Сад – Оџаци – Богојево у К.О. Сонта („Службени лист општине Апатин“, број 23/2023), приступило се изради Плана детаљне регулације железничке триангле између магистралне пруге бр.110, Суботица – Богојево – државна граница – (Erdut) и регионалне железничке пруге бр. 207, Нови Сад – Оџаци – Богојево у К.О. Сонта (у даљем тексту: План).

Одељење за стамбено комуналну делатност, заштиту животне средине, урбанизам, грађевинске и имовинско правне послове Општинске управе општине Апатин донело је Одлуку о изради Извештаја о стратешкој процени утицаја Плана детаљне регулације железничке триангле између магистралне пруге бр. 110, Суботица – Богојево – државна граница – (Erdut) и регионалне железничке пруге бр. 207, Нови Сад – Оџаци – Богојево у К.О. Сонта на животну средину под редним бројем 501-146/2023-IV/02, од 17.10.2023. године.

Носилац израде Плана је Општинске управа општине Апатин, Одељење за стамбено комуналну делатност, заштиту животне средине, урбанизам, грађевинске и имовинско правне послове.

Обрађивач Плана је Јавно предузеће за просторно и урбанистичко планирање и пројектовање „Завод за урбанизам Војводине“ Нови Сад.

Циљ израде Плана је стварање услова за реализацију железничке пруге – триангле магистралне и регионалне железничке пруге као и обезбеђење површина за уређење, инфраструктурно опремање, изградњу и коришћење предметног простора.

Принципи планирања, коришћења, уређења и заштите простора у обухвату Плана засниваће се на принципима рационалне организације и уређења простора, са могућностима реализације и одрживим планирањем.

На основу Закона о планирању и изградњи („Службени гласник РС“, бр. 72/09, 81/09-исправка, 64/10-УС, 24/11, 121/12, 42/13-УС, 50/13-УС, 98/13-УС, 132/14, 145/14, 83/18, 31/19, 37/19-др. закон, 9/20, 52/21 и 62/23), после спровођења процедуре раног јавног увида и прибављања услова и мишљења надлежних установа, органа и предузећа, приступило се изради Нацрта, као финалне фазе израде овог Плана.

План садржи текстуални и графички део.



ПЛАН ДЕТАЉНЕ РЕГУЛАЦИЈЕ ЖЕЛЕЗНИЧКЕ ТРИАНГЛЕ ИЗМЕЂУ МАГИСТРАЛНЕ ПРУГЕ БР. 110, СУБОТИЦА – БОГОЈЕВО – ДРЖАВНА ГРАНИЦА – (ERDUT) И РЕГИОНАЛНЕ ЖЕЛЕЗНИЧКЕ ПРУГЕ БР. 207, НОВИ САД – ОЏАЦИ – БОГОЈЕВО У К.О. СОНТА

## **I ОПШТИ ДЕО**

### **1. ПРАВНИ И ПЛАНСКИ ОСНОВ**

#### **1.1. ПРАВНИ ОСНОВ**

Правни основ за израду Плана детаљне регулације железничке триангле између магистралне пруге бр. 110, Суботица – Богојево – државна граница – (Erdut) и регионалне железничке пруге бр. 207, Нови Сад – Оџаци – Богојево у К.О. Сонта представља Одлука о изради Плана детаљне регулације железничке триангле између магистралне пруге бр. 110, Суботица – Богојево – државна граница – (Erdut) и регионалне железничке пруге бр. 207, Нови Сад – Оџаци – Богојево у К.О. Сонта („Службени лист општине Апатин“, број 23/2023).

Одељење за стамбено комуналну делатност, заштиту животне средине, урбанизам, грађевинске и имовинско правне послове Општинске управе општине Апатин донело је Одлуку о изради Извештаја о стратешкој процени утицаја Плана детаљне регулације железничке триангле између магистралне пруге бр. 110, Суботица – Богојево – државна граница – (Erdut) и регионалне железничке пруге бр. 207, Нови Сад – Оџаци – Богојево у К.О. Сонта на животну средину под редним бројем 501-146/2023-IV/02, од 17.10.2023. године.

Садржина и начин израде Плана регулисани су Законом о планирању и изградњи („Службени гласник РС“, бр. 72/09, 81/09-исправка, 64/10-УС, 24/11, 121/12, 42/13-УС, 50/13-УС, 98/13-УС, 132/14, 145/14, 83/18, 31/19, 37/19-др. закон, 9/20, 52/21 и 62/23), и Правилником о садржини, начину и поступку израде докумената просторног и урбанистичког планирања („Службени гласник РС“, број 32/19).

#### **1.2. ПЛАНСКИ ОСНОВ**

Плански основ за израду Плана, представља Просторни план општине Апатин („Службени лист општине Апатин“, бр. 6/2013).

„ II ПЛАНСКИ ДЕО

### **1. ПЛАНСКА РЕШЕЊА ПРОСТОРНОГ РАЗВОЈА**

#### **6. ПРОСТОРНИ РАЗВОЈ САОБРАЋАЈА И ИНФРАСТРУКТУРНИХ СИСТЕМА И ПОВЕЗИВАЊЕ СА РЕГИОНАЛНИМ ИНФРАСТРУКТУРНИМ МРЕЖАМА**

##### **6.1. Саобраћај**

###### **Железнички саобраћај**

Железнички саобраћај дефинише модернизацију и реконструкцију постојећих капацитета, изградњу нових станичних и сигнално-сигурносних објеката, као и ревитализацију деоница које ће бити у функцији ИЛЦ-а. У перспективном развоју јавног путничког приградског и градског саобраћаја, кроз ППРС, РПП АПВ и усвојена планска документа општине Апатин (ГП Апатина), дата је могућност реализације овог вида јавног саобраћаја увођењем лаког шинског система (Light railway transport - LRT).

Овим се стварају планске претпоставке за повезивање са мрежом магистралних пруга и повећање учешћа железничког саобраћаја у домаћој и међународној транспортној подели рада.



ПЛАН ДЕТАЉНЕ РЕГУЛАЦИЈЕ ЖЕЛЕЗНИЧКЕ ТРИАНГЛЕ ИЗМЕЂУ МАГИСТРАЛНЕ ПРУГЕ БР. 110,  
СУБОТИЦА – БОГОЈЕВО – ДРЖАВНА ГРАНИЦА – (ERDUT) И РЕГИОНАЛНЕ ЖЕЛЕЗНИЧКЕ ПРУГЕ БР. 207,  
НОВИ САД – ОЏАЦИ – БОГОЈЕВО У К.О. СОНТА

Основна планска решења подразумевају изградњу недостајућих капацитета, посебно у делу новопланираног ИЛЦ-а, као и реконструкцију и модернизацију постојећих капацитета:

- магистралне пруге (Е-771, Суботица - Богојево - државна граница - (Erdut));
- локалне (перспективне и регионалне) пруге Сонта - Апатин;
- туристичке пруге Сонта - Апатин - Сомбор - Бачки Брег - (Ваја).

### III ПРАВИЛА УРЕЂЕЊА И ПРАВИЛА ГРАЂЕЊА

#### 1. ПРАВИЛА УРЕЂЕЊА

1.6. Урбанистички и други услови за уређење и изградњу површина и објеката јавне намене и мреже саобраћајне и друге инфраструктуре

##### 1.6.1. Саобраћајна инфраструктура

#### **Железнички саобраћај**

При изградњи железничких капацитета на простору Општине потребно је претходно урадити саобраћајно-техничко-технолошке студије које ће тачно дефинисати све потребне активности у оквиру обнове, реконструкције које ће задовољити све услове и нормативе из Закона о железници, као и нормативе ЈП "Железнице Србије".

У случајевима изградње нове железничке пруге обавезна је израда плана детаљне регулације. Приликом реконструкције постојећих железничких капацитета реализација реконструкције се обавља на основу пројектно-техничке документације и услова из Просторног плана.

Елементи (препоруче) железничких пруга дати су у следећој табели:

<b>Железничке пруге</b>	<b>Магистралне</b>	<b>Остале</b>	<b>Индустр.пруга (колосек)</b>
ширина коридора (m)	400	400	
ширина пружног појаса (m)	16 (12 у насељу)	16 (12 у насељу)	
ширина колосека (mm)	1435	1435	1435
минимални полупречник кривине R <sub>min</sub> (m)	300	300	180
макс.нагиб нивелете ( ° )	12,5	25	25
носивост (kN)	225 kN	180 kN	(150)180 kN
V <sub>rac</sub> (km/h)	250	120	60

Приликом свих интервенција у смислу изградње, реконструкције свих објеката железничке инфраструктуре ближе пројектно-техничке услове треба тражити од ЈП "Железнице Србије", која је задужена за одржавање и развој железничке инфраструктуре....".

## 2. ОПИС ГРАНИЦЕ ПЛАНСКОГ ДОКУМЕНТА

Почетна тачка описа обухвата Плана, тачка број 1 се налази на тремеји катастарских парцела број 8319/2, 8317 и 7969.

Након тачке број 1 граница наставља у правцу југа пратећи источну међу катастарске парцеле број 8319/2 све до тремеје катастарских парцела број 8319/2, 7773/2 и 7774. Од тремеје граница се простире у правцу југоистока редом секући катастарске парцеле број 7774, 7775, 7776/1, 7776/2, 7777, 7778, 7779 све до југозападне међе катастарске



ПЛАН ДЕТАЉНЕ РЕГУЛАЦИЈЕ ЖЕЛЕЗНИЧКЕ ТРИАНГЛЕ ИЗМЕЂУ МАГИСТРАЛНЕ ПРУГЕ БР. 110,  
СУБОТИЦА – БОГОЈЕВО – ДРЖАВНА ГРАНИЦА – (ERDUT) И РЕГИОНАЛНЕ ЖЕЛЕЗНИЧКЕ ПРУГЕ БР. 207,  
НОВИ САД – ОЏАЦИ – БОГОЈЕВО У К.О. СОНТА

парцеле број 7781/1 на приближној удаљености од 5 метара у односу на тромеђу катастарских парцела број 7781/1, 7781/2 и 8319/2. Даље граница наставља истим правцем пратећи североисточну и источну међу катастарске парцеле број 8319/2 све до тачке број 2 која се налази на петомеђи катастарских парцела број 8319/2, 8319/1, 7728/2, 7729 и 5571.

Од тачке број 2 граница у правцу југозапада прати југоисточну међу катастарске парцеле број 5571 у приближној дужини од 44 метра, после чега се граница ломи у правцу југоистока и по планираној регулацији пруге сече редом катастарске парцеле број 7733, 7732, 7731, 7730, 7729, 7728/2, 7728/1, 7727/3, 7727/2, 7727/1, 7726, 7725, 7724/2, 7724/1, 7723, 7722, 7721/2, 7721/1, 7720, 7719, 7718/2, 7718/1, 7717, 7716/2, 7716/1, 7715/2, 8424, 8428/1, 10065, 8426 и 8431. Граница се затим прелама у правцу североистока и пратећи планирану регулацију канала сече катастарске парцеле број 8431, 8432, 10065, 7711/2 и 7711/1. Даље се граница ломи у правцу југоистока секући у приближној дужини од 17 метара катастарске парцеле број 7711/1, 8432 и 8433 до северозападне међе катастарске парцеле број 8434/1 на приближној удаљености од 19 метара у односу на тромеђу катастарских парцела број 8431, 8434/1 и 8433. У наставку граница се пружа правцем југозапада пратећи планирану регулацију канала у приближној дужини од 72 метра успутно секући катастарске парцеле број 8434/1 и 8431, даље се граница обухвата прелама у правцу југоистока пратећи планирану границу регулације пруге и успутно секући катастарске парцеле број 8431 и 8434/1 до северозападне међе катастарске парцеле број 8434/5. Граница пратећи северозападну међу катастарске парцеле број 8434/5 у правцу североистока приближно 4 метра долази до тачке број 3 која се налази на тромеђи катастарских парцела број 8431, 8434/1 и 8434/5.

После тачке број 3 граница се креће у правцу североистока пратећи северозападну међу катастарске парцеле број 8434/5 до тромеђе катастарских парцела број 8434/5, 8434/4 и 8434/2. После тромеђе граница у правцу југоистока прати североисточну међу катастарске парцеле број 8434/5 и пресеца катастарске парцеле број 8556 и 8561 до северозападне међе катастарске парцеле број 8560/1 на приближној удаљености од 37 метара у односу на тромеђу катастарских парцела број 8560/1, 8556 и 8557. Даље граница у правцу југозапада прати планирану регулацију канала у дужини од 32 метра кроз катастарску парцелу број 8560/1, даље граница у истом правцу наставља да прати планирану регулацију пруге још приближно 35 метара, након чега се прелама у правцу југоистока настављајући да прати планирану регулацију пруге кроз катастарску парцелу број 8560/1 још приближно 144 метра. Граница се поново прелама у правцу североистока кроз катастарску парцелу број 8560/1 пратећи планирану регулацију потока, затим граница се ломи у правцу југоистока секући катастарске парцеле број 8557, 10067 и 8560/2, а даље још 58 метара у правцу југозапада константно пратећи планирану регулацију потока. У наставку граница правцем југоистока прати планирану регулацију пруге секући катастарску парцелу број 8560/2, након чега се прелама у правцу североистока пратећи планирану регулацију потока све до тачке број 4 која се налази на тромеђи катастарских парцела број 8560/2 и 8575 (катастарска општина Сонта, Општина Апатин) и 2995 (катастарска општина Богојево, Општина Оџаци).

Од тачке број 4 граница се креће правцем запада границом између катастарских општина Сонта и Богојево, пратећи јужне међе катастарских парцела број 8560/2 и 8574 (катастарска општина Сонта) до четворомеђе катастарских парцела број 8573 и 8574 (катастарска општина Сонта) и 2996 и 3045 (катастарска општина Богојево). После четворомеђе граница правцем северозапада прати југозападну међу катастарске парцеле број 8574 и сече катастарску парцелу број 10067 до тачке број 5 која се налази на тромеђи катастарских парцела број 10067, 8568 и 8564/1.





ПЛАН ДЕТАЉНЕ РЕГУЛАЦИЈЕ ЖЕЛЕЗНИЧКЕ ТРИАНГЛЕ ИЗМЕЂУ МАГИСТРАЛНЕ ПРУГЕ БР. 110,  
СУБОТИЦА – БОГОЈЕВО – ДРЖАВНА ГРАНИЦА – (ERDUT) И РЕГИОНАЛНЕ ЖЕЛЕЗНИЧКЕ ПРУГЕ БР. 207,  
НОВИ САД – ОЦАЦИ – БОГОЈЕВО У К.О. СОНТА

Након тромеђе на којој се налази тачка број 5 граница у правцу североистока прати регулацију канала приближно 78 метара, некон чега се прелама у правцу северозапада пратећи планирану регулацију пруге секући катастарску парцелу број 8560/1 приближном дужином од 160 метара. Граница се затим ломи у правцу југозапада, а потом и северозапада пратећи планирану регулацију канала, успутно секући катастарске парцеле број 8560/1, 8562/2 и 10066 до тромеђе 10066, 8431 и 8434/5 на којој се налази тачка број 6.

Од тачке број 6 граница у правцу североистока прати југозападну међу катастарске парцеле број 8434/1 у приближној дужини од 51 метар, после чега се граница прелама у правцу северозапада пратећи планирану регулацију пруге, успутно секући катастарске парцеле број 8431 и 8426, у наставку граница прати планирану регулацију потока секући катастарске парцеле број 8426, 10065 и 8428/1. У наставку граница се пружа у правцу северозапада, прати планирану регулацију пруге секући редом катастарске парцеле број 8428/1, 8424, 7717, 7718/1, 7718/2, 7719, 7720, 7721/1, 7721/2, 7722, 7723, 7724/1, 7724/2, 7725, 7726, 7727/1, 7727/2, 7727/3, 7728/1, 7728/2, 7729, 7730, 7731, 7732, 7733, 7734 и 5571 до тачке број 7 која се налази на тромеђи катастарских парцела број 5571, 7659 и 5573/45.

Након тачке број 7 граница у правцу севера прати западну међу катастарске парцеле број 5573/44 до четворомеђе катастарских парцела број 7658/1, 7636/29, 5573/42 и 5573/44. Од четворомеђе граница у правцу североистока прати северозападну међу катастарске парцеле број 5573/44 и долази до тромеђе на којој се налази тачка број 1, која је уједно и почетна тачка описа обухвата Плана.

Површина обухвата плана износи 7,75 ha, све у катастарској општини Сонта.

### 3. ПОСТОЈЕЋЕ СТАЊЕ

Просторна дефиниција обухваћеног простора предвиђена за урбанистичку разраду – простор између две железничке пруге, налази се у ванграђевинском подручју, у јужном делу општинског простора, уз границу са општином Оцаци.

У оквиру предметног локалитета у постојећем стању, налазе се сегменти категорисаних пруга: магистралне бр.110 и регионалне бр.207, делови каналске мреже и пољопривредно земљиште.

Предметна пруга укршта се са мелиорационим каналима 1, 1-8-1, 1-8-1-1 и 1-8-1-1-1 хидромелиорационог система за одводњавање Богојево. Површина система за одводњавање Богојево износи 2 820 ha. Број мелиорационих канала у систему је 27 са укупном дужином каналске мреже од 55,7 km и површином под каналима од 79,5 ha. Евакуација вода са система врши се помоћу црпне станице Богојево, укупног капацитета 2,64 m<sup>3</sup>/s. Реципијент хидромелиорационог система је Хс ДТД Бечеј - Богојево. Систем се простире кроз катастарске општине Сонта и Богојево.

#### Подаци о водним објектима у обухвату Плана:

Канал 1 (катастарска парцела број 2995 катастарска општина Сонта):

- стационача km 5+985
- кота пројектованог дна 78.25 mnm
- ширина дна 1,0 m
- нагиб косина у односу 1:2
- пад дна нивелете дна 0,13 ‰

Канал 1-8-1 (катастарска парцела број 10067 катастарска општина Сонта):

- стационача km 1+615
- кота пројектованог дна 78.25 mnm



ПЛАН ДЕТАЉНЕ РЕГУЛАЦИЈЕ ЖЕЛЕЗНИЧКЕ ТРИАНГЛЕ ИЗМЕЂУ МАГИСТРАЛНЕ ПРУГЕ БР. 110,  
СУБОТИЦА – БОГОЈЕВО – ДРЖАВНА ГРАНИЦА – (ERDUT) И РЕГИОНАЛНЕ ЖЕЛЕЗНИЧКЕ ПРУГЕ БР. 207,  
НОВИ САД – ОЏАЦИ – БОГОЈЕВО У К.О. СОНТА

- ширина дна 1,0 m
- нагиб косина у односу 1:2
- пад дна нивелете дна 0,18 ‰

Канал 1-8-1-1 (катастарска парцела број 10066 катастарска општина Сонта):

- стациоњажа km 0+625
- кота пројектованог дна 79.37 mnm
- ширина дна 1,0 m
- нагиб косина у односу 1:1,5
- пад дна нивелете дна 0,5 ‰

Канал 1-8-1-1-1 (катастарска парцела број 10065 катастарска општина Сонта):

- стациоњажа km 0+300
- кота пројектованог дна 79.57 mnm
- ширина дна 1,0 m
- нагиб косина у односу 1:1,8
- пад дна нивелете дна 0,25 ‰

На простору обухваћеном Планом, према допису надлежног комуналног предузећа, не налазе се постојеће инсталације насељског водовода и канализације.

Осим укрштања са каналима 1-8-1, 1-8-1-1, 1-8-1-1-1, из хидромелиорационог система за одводњавање „Богојево“, некатегорисаном путном мрежом (атарски путеви) предложена траса пруге се не укршта са саобраћајном инфраструктуром истог и вишег нивоа односно са инфраструктуром других видова саобраћаја. Геометријски и нивелационо предлог трасе пруге је доста квалитетно положен и нема посебних просторних ограничења у смислу проласка трасе кроз обухваћени општински простор Апатина.

Конфликтна места су укрштаји трасе планиране пруге са каналима, као и укрштаји са атарском путном мрежом.

## ПЛАНСКИ ДЕО

### I ПРАВИЛА УРЕЂЕЊА

#### 1. ОПИС И КРИТЕРИЈУМИ ПОДЕЛЕ НА КАРАКТЕРИСТИЧНЕ ЦЕЛИНЕ ИЛИ ЗОНЕ

У односу на претежну намену, урбанистичке и друге показатеље простор у обухвату Плана подељен је на **две карактеристичне зоне**:

- зона грађевинског земљишта и
- зона водног земљишта.

##### 1.1. ЗОНА ГРАЂЕВИНСКОГ ЗЕМЉИШТА

Зону грађевинског земљишта чини коридор везне пруге са свим неопходним пружним објектима и простором резервисаним за обостране сервисне саобраћајнице.

Регулација сегмента железничке триангле се формира од катастарских парцела бр. 8319/2, 5571, као и делова катастарских парцела број: 5573/44, 7781/1, 7779, 7778, 7777, 7776/2, 7776/1, 7734, 7733, 7732, 7731, 7730, 7729, 7728/2, 7728/1, 7727/3, 7727/2, 7727/1, 7726, 7725, 7724/2, 7724/1, 7723, 7722, 7721/2, 7721/1, 7720, 7719, 7718/2, 7718/1, 7717, 7716/2, 7716/1, 7715/2, 8424, 8428/1, 10065, 8426, 8426, 8431, 8434/1, 8560/1, 8574 и 8560/2, катастарска општина Сонта које су према намени из ППО Апатин пољопривредно земљиште.



ПЛАН ДЕТАЉНЕ РЕГУЛАЦИЈЕ ЖЕЛЕЗНИЧКЕ ТРИАНГЛЕ ИЗМЕЂУ МАГИСТРАЛНЕ ПРУГЕ БР. 110, СУБОТИЦА – БОГОЈЕВО – ДРЖАВНА ГРАНИЦА – (ERDUT) И РЕГИОНАЛНЕ ЖЕЛЕЗНИЧКЕ ПРУГЕ БР. 207, НОВИ САД – ОЦАЦИ – БОГОЈЕВО У К.О. СОНТА

## 1.2. ЗОНА ВОДНОГ ЗЕМЉИШТА

Водно земљиште, у смислу Закона о водама, јесте земљиште на коме стално или повремено има воде, због чега се формирају посебни хидролошки, геоморфолошки и биолошки односи који се одражавају на акватични и приобални екосистем. Водно земљиште текуће воде, у смислу овог закона, јесте корито за велику воду и приобално земљиште. Водно земљиште стајаће воде, у смислу овог закона, јесте корито и појас земљишта уз корито стајаће воде, до највишег забележеног водостаја. Водно земљиште у обухвату Плана представљено је деловима каналске мреже из система за одводњавање Богојево (канални 1, 1-8-1, 1-8-1-1 и 1-8-1-1-1). Техничким решењем уважити намену водног и приобалног земљишта, према члану 8, 9 и 10 Закона о водама.

Водно земљиште је намењено за одржавање и унапређење водног режима у складу са Законом о водама и актима донетим на основу овог закона, а посебно за:

1. изградњу, реконструкцију и санацију водних објеката;
2. одржавање корита водотока и водних објеката;
3. спровођење мера које се односе на уређење водотока и заштиту од штетног дејства вода, уређење и коришћење вода и заштиту вода.

Осим за намене из претходног става овог члана, водно земљиште може да се, у складу са овим законом и актима донетим на основу овог закона, користи и за изградњу и одржавање линијских инфраструктурних објеката.

Зону водног земљишта чине регулације ширине канала, које се формирају у складу са техничким решењем везне пруге. Регулације канала се формирају од катастарских парцела бр. 8428/1, 10065, 8426, 8431, 8432, 8434/1, 8433, 7711/1 и 7711/2, 8434/5, 8564/3, као и делова катастарских парцела број: 10066, 8561, 8562/2, 8560/1, 8560/1, 8564/1, 10067, 8574, 8560/2, 8557, 8574 и 8560/2, катастарска општина Сонта.

## 2. ДЕТАЉНА НАМЕНА ПОВРШИНА И ОБЈЕКТА СА БИЛАНСОМ ПОВРШИНА

### 2.1. НАМЕНА ПОВРШИНА И ОБЈЕКТА

#### 2.1.1. Саобраћајне површине

##### Триангла (везна пруга) магистралне и регионалне пруге

Магистрална пруга бр. 110, Суботица – Богојево – граница са Хрватском (Erdut), је део европског железничког коридора на правцу север – југ (E-771 Subotica – Bogojewo – Erdut – Vinkovci – Strizivojna Vrpolje – Slavonski Samac – Bosanski Samac – Sarajevo – Capljina – Metkovic – Ploce) а такође значајан део железничке мреже Републике Србије, за коју је стратешким документима планирана реконструкције, модернизација и електрификација, уз изградњу триангле испред станице Богојево. Ова пруга у државној железничкој мрежи представља пругу која повезује две државне границе (са Мађарском и Хрватском), а такође повезује и значајне генераторе саобраћајне тражње Суботицу, Сомбор и Апатин са међународним пловним путем на Дунаву преко луке Богојево.

Регионална пруга бр. 207, Нови Сад – Оцаци – Богојево, је исто битан сегмент железничке мреже Републике, значајна за повезивање Новог Сада као међународног центра и изворишта свих токова роба са западнобачким округом и суседним државама.

Основна функција железничког чвора Богојево – пријем и обрада свих изворно-циљних и транзитних токова као граници са Мађарској и Хрватској и дистрибуција токова ка међународној луци Богојево на Дунаву је постојећим стањем угрожена, јер не омогућава



ПЛАН ДЕТАЛНЕ РЕГУЛАЦИЈЕ ЖЕЛЕЗНИЧКЕ ТРИАНГЛЕ ИЗМЕЂУ МАГИСТРАЛНЕ ПРУГЕ БР. 110,  
СУБОТИЦА – БОГОЈЕВО – ДРЖАВНА ГРАНИЦА – (ERDUT) И РЕГИОНАЛНЕ ЖЕЛЕЗНИЧКЕ ПРУГЕ БР. 207,  
НОВИ САД – ОЏАЦИ – БОГОЈЕВО У К.О. СОНТА

директну везу Новог Сада, Сомбора и Суботице односно немогуће је ради промене смера избећи улазак у станицу Богојево. Овакве транспортне операције значајно повећавају времена путовања возова и ангажују већи број транспортног особља што значајно повећава трошкове превоза и поскупљује транспортне услуге.

У циљу решавања ове проблематике, односно омогућавање директне железничке везе Новог Сада и Суботице дефинише се нова траса пруге, везна пруга – триангла, између двеју хијерархијски високорангираних пруга, магистралне бр. 110 и регионалне бр. 207.

Укупна дужина везне пруге – триангле у обухвату је 1,335 km, са скретничким системима, са четири објекта преко каналске мреже и једним путним прелазом преко пруге у нивоу.

Поред ових значајних функција, изградњом везне пруге односно саобраћајним решењем омогућује / задржава се приступ свим парцелама наслањајуће намене (пољопривредно земљиште) у зони коридора, саобраћајно повезивање на тачно утврђеним микролокацијама - прилазима (путни прелаз), односно комуникација са обе стране везне пруге – триангле.

Такође, планираним решењима задржава се и постојећи хидромелиорациони режим предметног простора, редефинисањем сегмената каналске мреже у његовим уклапањем са трасом везне пруге – триангле.

#### **Магистрална железничка пруга бр. 110**

У регулацији – парцелама магистралне пруге бр. 110, се задржава постојећа траса пруге са свим елементима уз примену обавезних спојничких елемената и постројења за спајање везне пруге - триангле.

За саобраћајне површине важи директна примена Плана, а према дефинисаним:

- урбанистичким и другим условима за уређење и изградњу;
- мерама заштите и
- општим правилима грађења.

#### **Регионална железничка пруга бр. 207**

У регулацији – парцелама регионалне пруге бр. 207, се задржава постојећа траса пруге са свим елементима уз примену обавезних спојничких елемената и постројења за спајање везне пруге - триангле.

За саобраћајне површине важи директна примена Плана, а према дефинисаним:

- урбанистичким и другим условима за уређење и изградњу;
- мерама заштите и
- општим правилима грађења.

#### **Везна пруга - триангла**

У регулацији – парцелама везне пруге, формира се траса пруге са свим елементима уз примену обавезних спојничких елемената и постројења за спајање магистралне и регионалне пруге.

За саобраћајне површине важи директна примена Плана, а према дефинисаним:

- урбанистичким и другим условима за уређење и изградњу;
- мерама заштите и
- општим правилима грађења.



ПЛАН ДЕТАЉНЕ РЕГУЛАЦИЈЕ ЖЕЛЕЗНИЧКЕ ТРИАНГЛЕ ИЗМЕЂУ МАГИСТРАЛНЕ ПРУГЕ БР. 110, СУБОТИЦА – БОГОЈЕВО – ДРЖАВНА ГРАНИЦА – (ERDUT) И РЕГИОНАЛНЕ ЖЕЛЕЗНИЧКЕ ПРУГЕ БР. 207, НОВИ САД – ОЈАЦИ – БОГОЈЕВО У К.О. СОНТА

### 2.1.2. Коридори каналске мреже

Канали ће и у наредном периоду бити реципијенти за прихватање и одвођење свих сувишних вода са овог простора. Планским решењима (девијације, пропусти) омогућиће се бољи услови за прихватање атмосферских вода, реконструкцијом и уређењем корита, уз обезбеђивање задате ширине и коте дна, нагиба косина и коте високих вода. Воде које се уливају у канале својим степеном пречишћености и режимом упуштања морају да задовоље све важеће законске норме.

За канале 1 и 1-8 (1-8-1,1-8-1-1,1-8-1-1-1) из хидромелиорационог система „Богојево“ важи директна примена Плана, а према дефинисаним:

- урбанистичким и другим условима за уређење и изградњу;
- мерама заштите и
- општим правилима грађења.

## 2.2. БИЛАНС ПОВРШИНА

Табела 1. Биланс површина

Планирана намена површина-нумерички показатељи	Површина			
	ha	a	m <sup>2</sup>	%
<b>ГРАЂЕВИНСКО ЗЕМЉИШТЕ</b> (везна пруга – триангла + магистрална пруга бр.110 + регионална пруга бр.207)	6	36	39	82
<b>ВОДНО ЗЕМЉИШТЕ</b> (канали)	1	40	87	18
<b>Укупна површина у обухвату Плана</b>	<b>7</b>	<b>77</b>	<b>26</b>	<b>100</b>

## 3. ПОПИС ПАРЦЕЛА И ОПИС ЛОКАЦИЈА ЗА ЈАВНЕ ПОВРШИНЕ, САДРЖАЈЕ И ОБЈЕКТЕ

У складу са планским решењем и прописима о експропријацији земљишта, земљишту јавних намена припадају следеће целе као и делови катастарских парцела:

- **A1** парцела за трасу триангле обухвата целе катастарске парцеле број: 8319/2, 5571, као и делове катастарских парцела број: 5573/44, 7781/1, 7779, 7778, 7777, 7776/2, 7776/1, 7734, 7733, 7732, 7731, 7730, 7729, 7728/2, 7728/1, 7727/3, 7727/2, 7727/1, 7726, 7725, 7724/2, 7724/1, 7723, 7722, 7721/2, 7721/1, 7720, 7719, 7718/2, 7718/1, 7717, 7716/2, 7716/1, 7715/2, 8424, 8428/1, 10065 и 8426, катастарска општина Сонта;
- **A2** парцела за трасу триангле обухвата делове катастарских парцела број:8426, 8431 и 8434/1, катастарска општина Сонта;
- **A3** парцела за трасу триангле обухвата део катастарске парцеле број:8560/1, катастарска општина Сонта;
- **A4** парцела за трасу триангле обухвата делове катастарских парцела број:8574 и 8560/2, катастарска општина Сонта;
- **B1** парцела за водоток-канал обухвата делове катастарских парцела број:8428/1, 10065, 8426, 8431, 8432, 8434/1, 8433, 7711/1 и 7711/2, катастарска општина Сонта;
- **B2** парцела за водоток-канал обухвата целу катастарску парцелу број: 8434/5, као и делове катастарских парцела број: 10066, 8561, 8562/2 и 8560/1, катастарска општина Сонта.
- **B3** парцела за водоток-канал обухвата целу катастарску парцелу број: 8564/3, као и делове катастарских парцела број: 8560/1, 8564/1, 10067, 8574, 8560/2 и 8557, катастарска општина Сонта.



ПЛАН ДЕТАЉНЕ РЕГУЛАЦИЈЕ ЖЕЛЕЗНИЧКЕ ТРИАНГЛЕ ИЗМЕЂУ МАГИСТРАЛНЕ ПРУГЕ БР. 110,  
СУБОТИЦА – БОГОЈЕВО – ДРЖАВНА ГРАНИЦА – (ERDUT) И РЕГИОНАЛНЕ ЖЕЛЕЗНИЧКЕ ПРУГЕ БР. 207,  
НОВИ САД – ОЦАЦИ – БОГОЈЕВО У К.О. СОНТА

- **Б4** парцела за водоток-канал обухвата делове катастарских парцела број:8574 и 8560/2, катастарска општина Сонта.

У случају неслагања пописа катастарских парцела и графичког приказа, због евентуалне грешке у читавању или накнадних промена на терену због одржавања катастарског операта, меродаван је графички приказ у карти бр. 2.2..

## **4. РЕГУЛАЦИОНЕ ЛИНИЈЕ УЛИЦА И ЈАВНИХ ПОВРШИНА И ГРАЂЕВИНСКЕ ЛИНИЈЕ СА ЕЛЕМЕНТИМА ЗА ОБЕЛЕЖАВАЊЕ НА ГЕОДЕТСКОЈ ПОДЛОЗИ**

### **4.1. ПЛАН РЕГУЛАЦИЈЕ**

Планом регулације су дефинисане парцеле железничке пруге – сегмента триангле магистралне пруге бр. 110 и регионалне пруге бр. 207, као и парцеле - сегменти каналске мреже који настају услед формирања везне пруге.

Нове грађевинске парцеле триангле и канала су дефинисане постојећим и новоодређеним међним тачкама, које су дате аналитичко-геодетским елементима, приказаним на графичком прилогу 2.2. САОБРАЋАЈНА ИНФРАСТРУКТУРА, РЕГУЛАЦИОНО-НИВЕЛАЦИОНИ ПЛАН СА АНАЛИТИЧКО-ГЕОДЕТСКИМ ЕЛЕМЕНТИМА ЗА ОБЕЛЕЖАВАЊЕ И СИНХРОН ПЛАН.

### **4.2. ПЛАН НИВЕЛАЦИЈЕ**

Планом нивелације су дати прелиминарни нивелациони елементи (коте нивелете и падови исте), док ће се прецизни нивелациони елементи утврдити техничком документацијом.

### **4.3. ПРАВИЛА ПАРЦЕЛАЦИЈЕ, ПРЕПАРЦЕЛАЦИЈЕ И ФОРМИРАЊЕ ГРАЂЕВИНСКЕ ПАРЦЕЛЕ**

#### **4.3.1. Правила парцелације**

На основу новоодређених регулационих линија од постојећих парцела у обухвату Плана деобом се образују нове парцеле које, или задржавају постојећу, или добијају нову намену. Парцеле јавне намене су дефинисане постојећим и новоформираним међним тачкама као и аналитичко-геодетским елементима, приказаним на графичком прилогу 2.2. САОБРАЋАЈНА ИНФРАСТРУКТУРА, РЕГУЛАЦИОНО-НИВЕЛАЦИОНИ ПЛАН СА АНАЛИТИЧКО-ГЕОДЕТСКИМ ЕЛЕМЕНТИМА ЗА ОБЕЛЕЖАВАЊЕ И СИНХРОН ПЛАН.

#### **4.3.2. Правила препарцелације**

У оквиру регулационе ширине од постојећих парцела формирају се нове грађевинске парцеле, у КО у обухвату плана - Сонта, као грађевинских парцела везне пруге – триангле и парцела канала хидромелиорационог система (парцеле од којих се формирају парцеле пруге налазе се у тачки 3. ПОПИС ПАРЦЕЛА И ОПИС ЛОКАЦИЈА ЗА ЈАВНЕ ПОВРШИНЕ, САДРЖАЈЕ И ОБЈЕКТЕ).

#### **4.3.3. Формирање грађевинске парцеле**

Планиране грађевинске парцеле површина јавне намене образују се израдом пројекта препарцелације, са пројектом геодетског обележавања.



ПЛАН ДЕТАЉНЕ РЕГУЛАЦИЈЕ ЖЕЛЕЗНИЧКЕ ТРИАНГЛЕ ИЗМЕЂУ МАГИСТРАЛНЕ ПРУГЕ БР. 110, СУБОТИЦА – БОГОЈЕВО – ДРЖАВНА ГРАНИЦА – (ERDUT) И РЕГИОНАЛНЕ ЖЕЛЕЗНИЧКЕ ПРУГЕ БР. 207, НОВИ САД – ОЦАЦИ – БОГОЈЕВО У К.О. СОНТА

## **5. КОРИДОРИ, КАПАЦИТЕТИ И УСЛОВИ ЗА УРЕЂЕЊЕ И ИЗГРАДЊУ ИНФРАСТРУКТУРЕ И ЗЕЛЕНИЛА СА УСЛОВИМА ЗА ПРИКЉУЧЕЊЕ**

### **5.1. САОБРАЋАЈНА ИНФРАСТРУКТУРА**

#### **5.1.1. Услови за уређење саобраћајне инфраструктуре**

Поред трасе везне пруге – триангле, које је предмет Плана, магистралне пруге бр. 110, регионалне пруге бр. 207 као грађевинског земљишта, у обухвату се налазе и сегменти водног земљишта.

Саобраћајно решење у Плану иницирано је одлуком надлежног министарства и управљача у циљу спровођења планских премиса из плана вишег реда (ППРС, РПП АПВ, ППО), којима се утврђује потреба за повезивањем са окружењем успостављањем нових просторних веза изградњом и доградњом сегмената нових пружних праваца. Реализација ових планских решења је утврђена кроз изградњу везне пруге – триангле високо категорисаних пруга односно омогућавање директне везе из правца Суботице, Сомбора и Апатина ка Оџацима и Новом Саду, без уласка у станицу Богојево, што је до сада био случај.

Саобраћајно решење у обухвату Плана је конципирано тако да се планским решењима и следећом техничком документацијом<sup>1</sup> потпуно дефинише геометрија трасе везне пруге, самим тим резервише потребан простор за железничко земљиште односно смештање колосека, косина насипа, сервисних саобраћајница и других елемената попречног профила.

Утврђивањем и изградњом (везне пруге, скретница и других елемената профила) у ванграђевинском подручју, доћи ће до формирања триангле као интегралног дела категорисане саобраћајне мреже и дефинисаним интерконекцијама са предметним категорисаним пругама.

Конкретизација самог решења у оквиру обухвата ПДР-е, подразумева изградњу везне пруге (km 0+072-km 1+407<sup>2</sup>), задржавање постојећих траса магистралне и регионалне пруге, изградњу и дефинисање геометрије укрштаја – везне пруге (триангле) на предметне категорисане пруге у складу са важећом законском и подзаконском регулативом и редефиницију постојеће мреже канала и некатегорисаних (атарских) саобраћајница. Укрштаји – приступи до магистралне и регионалне пруге се решавају у складу са технологијом железничког саобраћаја планирањем одвојних елемената – скретница које омогућавају прелаз железничких возила – возова с једног на други колосек без прекида вожње.

У оквиру површина за јавне намене - регулације везне пруге - триангле изградиће се сви садржаји у оквиру профила са елементима који ће омогућити безбедно и неометано кретање свих железничких средстава уз обезбеђење одговарајућег одводњавања са свих колосечних површина.

Магистралну пругу бр. 110 и регионалну пругу бр. 207 је у оквиру дефинисане регулације потребно реконструисати, модернизовати (перспективна електрификација) услед потребе усаглашавања са стратешким и планским документима, перспективним порастом транспортних захтева (лука Богојево), техничким прописима и стандардима као и савременим технологијама транспорта.

<sup>1</sup> техничка документација за овај пружни правац је у изради (ИР, ИДП, ПГД)

<sup>2</sup> граница планског документа је дефинисана на граници КО Сонта (Општина Апатин) и КО Богојево (Општина Оџаци), док је техничком документацијом обухваћен и део који је ван обухвата плана km 0+000 – km 0+072, те је стога укупна дужина везне пруге у обухвату плана 1335 m





ПЛАН ДЕТАЉНЕ РЕГУЛАЦИЈЕ ЖЕЛЕЗНИЧКЕ ТРИАНГЛЕ ИЗМЕЂУ МАГИСТРАЛНЕ ПРУГЕ БР. 110, СУБОТИЦА – БОГОЈЕВО – ДРЖАВНА ГРАНИЦА – (ERDUT) И РЕГИОНАЛНЕ ЖЕЛЕЗНИЧКЕ ПРУГЕ БР. 207, НОВИ САД – ОЦАЦИ – БОГОЈЕВО У К.О. СОНТА

Унутар обухвата Плана саобраћајним решењем, обзиром на наслањајућу намену – пољопривредно земљиште и очекивани обим атарског саобраћаја, омогућено је одвијање ове врсте саобраћаја односно приступ пољопривредним парцелама, резервацијом одговарајућег простора за имплементацију ових саобраћајних површина. У обухваћеном простору планским решењем се дефинише и путни прелаз преко пруге у нивоу (km 1+242), са основном функцијом повезивања пољопривредних површина са обе стране пруге.

Предложеним саобраћајним решењем триангле - везне пруге доћи ће до редифиниције каналске мреже хидромелиорационог подручја „Богојево“, што конкретно значи да ће у обухвату плана бити утврђене нове регулације канала са истим карактеристикама профила. Укрштаји са везном пругом ће се решавати објектима – пропустима који ће омогућавати основну функцију мелиоративне мреже – одводњавање подручја.

**Табела 2. Параметри за простор у обухвату Плана**

Врста саобраћајнице	мин.ширина коридора	ширина колосека
магистрална пруга бр.110	утврђена рег.ширина	1,435 m
регионална пруга бр.207	утврђена рег.ширина	1,435 m
триангл -везна пруга	мин 20 m	1,435 m

За приступ каналима из хидромелиорационог система „Богојево“ (1, 1-8, 1-8-1, 1-8-1-1, 1-8-1-1-1) у оквиру регулационе ширине канала дефинисан је простор за имплементацију инспекционе стазе за случајеве редовног и ванредног инспекцијског надзора и одржавања, са обе стране канала.

### Геометријске карактеристике трасе

Усвојена рачунска брзина на основу пројектног задатка и техничких прописа износи  $V_r=60$  km/h. Ширина планума је дефинисана прописима и износи 6,6 m на целој дужини трасе, са нагибом косина од 1:1,5. Горњи строј је са бетонским праговима ширине 2,6 m. Планирани колосек везне пруге је са застором од туцаника са одговарајућим квалитетом агрегата.

Брзина скретања у одвојним скретницама је  $V_{max}=50$  km/h.

Геометрија на правцима и у кружним кривинама са усвојеним основним елементима (полупречници кривина, прелазне кривине, уздужни нагиби и др.), у потпуности задовољава усвојене рачунске брзине.

Укупна дужина везне пруге – триангле је  $1335 (1407)^3$  m, у ваннасељској деоници, уз укрштања са каналском и некатегорисаном путном мрежом.

### Саобраћајна прикључења везне пруге - одвојне скретнице

У обухвату плана, у регулацији пруге утврђена су два скретничка места – одвојне скретнице (тип 60E1-300-6°/49E1-300-6°), које ће омогућити прелаз са једне на другу пругу у складу са техничким стандардима (SRPS EN 13232).

### Сервисне саобраћајнице

У обухвату плана, дуж целе трасе везне пруге обезбеђен је простор за сервисне саобраћајнице са ширином од 5,0 m обострано, позициониране након косине насипа, који има полиномну функцију, односно уклапања - спајања некатегорисаних - атарских путева и омогућавање кретања возила који приступају парцелама наслањајуће намене (пољопривредно земљиште), као и у функцији експлоатације, одржавања и хитних интервенција.

<sup>3</sup> Граница планског документа је дефинисана на граници КО Сонта (Општина Апатин) и КО Богојево (Општина Оцаци), док је техничком документацијом обухваћен и део који је ван обухвата плана km 0+000 – km 0+072, те је стога укупна дужина везне пруге у обухвату плана 1335 m.





ПЛАН ДЕТАЉНЕ РЕГУЛАЦИЈЕ ЖЕЛЕЗНИЧКЕ ТРИАНГЛЕ ИЗМЕЂУ МАГИСТРАЛНЕ ПРУГЕ БР. 110, СУБОТИЦА – БОГОЈЕВО – ДРЖАВНА ГРАНИЦА – (ERDUT) И РЕГИОНАЛНЕ ЖЕЛЕЗНИЧКЕ ПРУГЕ БР. 207, НОВИ САД – ОЦАЦИ – БОГОЈЕВО У К.О. СОНТА

### Објекти укрштаја пруге и канала - пропуссти

У обухвату плана налази се и одређени број прелаза – пружних објеката преко канала из хидромелиорационог система за одводњавање „Богојево“, са основном функцијом одржавања постојећег хидромелиорационог режима обухваћеног простора. Диспозиционо ови објекти су дефинисани на утврђеним микролокацијама, уз примену свих мера уклапања у пројектоване колосечне површине везне пруге - триангле.

#### 5.1.2. Услови за изградњу саобраћајне инфраструктуре

Основни услов за изградњу/реконструкцију саобраћајне инфраструктуре (**површине јавне намене**) је израда Идејних пројеката и пројеката за грађевинску дозволу за све саобраћајне капацитете уз придржавање одредби:

- Закона о железници („Службени гласник РС“, број 41/18, 62/23);
- Закона о безбедности у железничком саобраћају („Службени гласник РС“, број 41/18);
- Закона о интероперабилности железничког система („Службени гласник РС“ број 62/23);
- Правилника о техничким условима подсистема инфраструктура („Службени гласник РС“, бр, 39/23 и 17/24);
- Правилника о начину укрштања железничке пруге и пута, пешачке и бицикличке стазе, месту на којем се може извести укрштање и мерама за осигурање безбедног саобраћаја („Сл. гласник РС“, бр. 89/2016)
- Техничких прописа из области железничког инжењеринга;
- SRPS-а за садржаје који су обухваћени пројектима.

#### Заштитни појасеви:

- **пружни појас** је земљишни појас са обе стране пруге, у ширини од 8 m, у насељеном месту 6 m, мерено управно на осу крајњих колосека, земљиште испод пруге и ваздушни простор у висини од 14 m. Пружни појас обухвата и земљишни простор службених места (станица, стајалишта, распутница, путних прелаза и слично) који обухвата све техничко-технолошке објекте, инсталације и приступно-пожарни пут до најближег јавног пута.
- **инфраструктурни појас** је земљишни појас са обе стране пруге, у ширини од 25 m, мерено управно на осу крајњих колосека који функционално служи за употребу, одржавање и технолошки развој капацитета инфраструктуре.
- **заштитни пружни појас** је земљишни појас са обе стране пруге, у ширини од 100m, мерено управно на осу крајњих колосека.

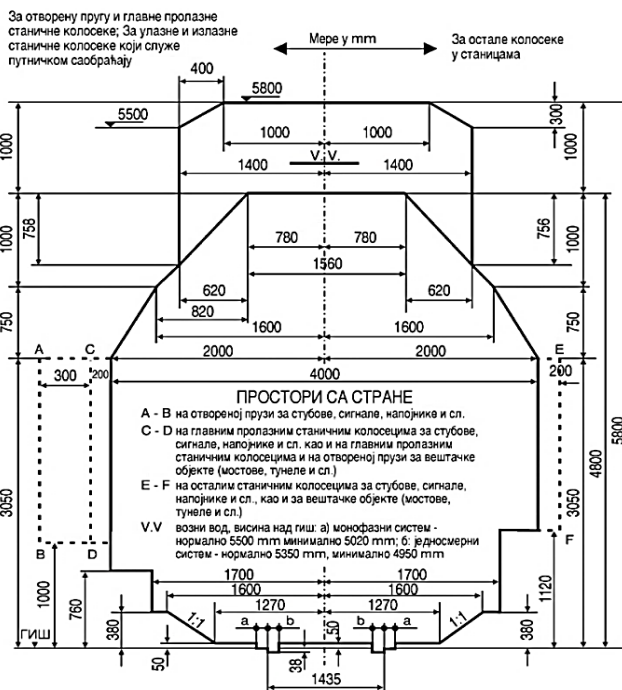


ПЛАН ДЕТАЉНЕ РЕГУЛАЦИЈЕ ЖЕЛЕЗНИЧКЕ ТРИАНГЛЕ ИЗМЕЂУ МАГИСТРАЛНЕ ПРУГЕ БР. 110,  
СУБОТИЦА – БОГОЈЕВО – ДРЖАВНА ГРАНИЦА – (ERDUT) И РЕГИОНАЛНЕ ЖЕЛЕЗНИЧКЕ ПРУГЕ БР. 207,  
НОВИ САД – ОЈАЦИ – БОГОЈЕВО У К.О. СОНТА

**Магистрална пруга бр.110** - једноколосечна, неелектрифицирана пруга за мешовити, путнички и теретни саобраћај са следећим карактеристикама (после реконструкције):

**Табела 3: Технички параметри магистралне пруге**

Технички параметри	
Пројектна брзина	160 km/h
Слободни профил	UIC GC
Допуштена маса по осовини	22,5 t
Допуштена маса по дужном метру	8 t
Облик прелазне кривине	клотоида
Минимални полупречник хоризонталне кривине	R=300 m
Максимално надвишење спољне шине у кривини	150 mm
Максимални нагиб нивелете	25 ‰
Прелом нивелете без заобљења	<1,0 ‰
Ширина планума отворене пруге	6,6 m
Тип шине	60 E1
Тип прагова	B70 - L=2,60m
Одвојне скретнице	60E1-300-6°/49E1-300-6°



**Слика 1. Облик и мере слободног профила**

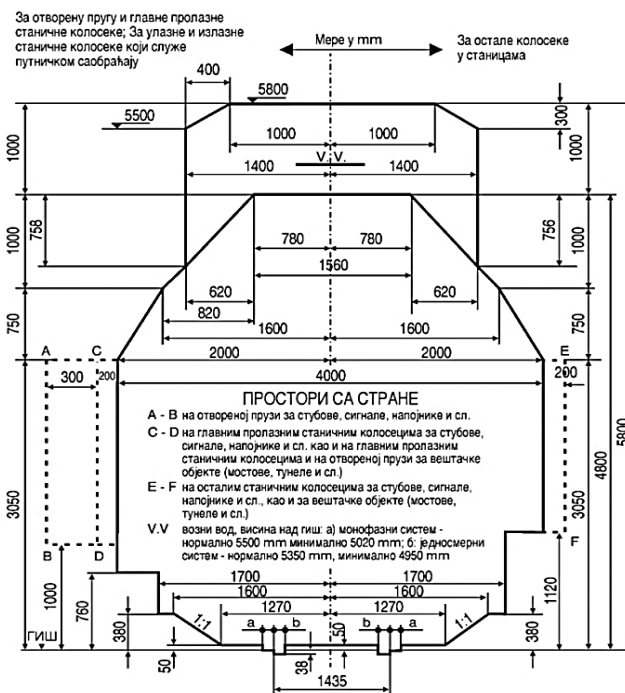


ПЛАН ДЕТАЉНЕ РЕГУЛАЦИЈЕ ЖЕЛЕЗНИЧКЕ ТРИАНГЛЕ ИЗМЕЂУ МАГИСТРАЛНЕ ПРУГЕ БР. 110, СУБОТИЦА – БОГОЈЕВО – ДРЖАВНА ГРАНИЦА – (ERDUT) И РЕГИОНАЛНЕ ЖЕЛЕЗНИЧКЕ ПРУГЕ БР. 207, НОВИ САД – ОЈАЦИ – БОГОЈЕВО У К.О. СОНТА

**Регионална пруга бр.207** - једноколосечна, неелектрифицирана пруга за мешовити, путнички и теретни саобраћај, са следећим карактеристикама (после реконструкције):

**Табела 4: Технички параметри регионалне пруге**

Технички параметри	
Пројектна брзина	120 km/h
Слободни профил	UIC GB
Допуштена маса по осовини	22,5 t
Допуштена маса по дужном метру	8 t
Облик прелазне кривине	клотоида
Минимални полупречник хоризонталне кривине	R=300 m
Максимално надвишење спољне шине у кривини	150 mm
Максимални нагиб нивелете	25 ‰
Прелом нивелете без заобљења	<1,0 ‰
Ширина планума отворене пруге	6,6 m
Тип шине	60 E1
Тип прагова	B70 – L=2,60m
Одвојне скретнице	49E1-300-6°/60E1-300-6°



**Слика 2. Облик и мере слободног профила**

### Везна пруга - триангла

Основни технички услови за реализацију изградње једноколосечне **везне пруге за пројектовану брзину од 60 km/h**:

- дозвољено осовинско оптерећење од 225 kN и дозвољено оптерећење по дужном метру од 80 kN/m' ( категорија Д4);
- један колосек од 1,435 m;
- да остали елементи пруге (полупречници кривина, уздужни нагиб и др.) омогућавају брзину до 60 (на одвојним скретницама 50) km/h.



ПЛАН ДЕТАЉНЕ РЕГУЛАЦИЈЕ ЖЕЛЕЗНИЧКЕ ТРИАНГЛЕ ИЗМЕЂУ МАГИСТРАЛНЕ ПРУГЕ БР. 110, СУБОТИЦА – БОГОЈЕВО – ДРЖАВНА ГРАНИЦА – (ERDUT) И РЕГИОНАЛНЕ ЖЕЛЕЗНИЧКЕ ПРУГЕ БР. 207, НОВИ САД – ОЏАЦИ – БОГОЈЕВО У К.О. СОНТА

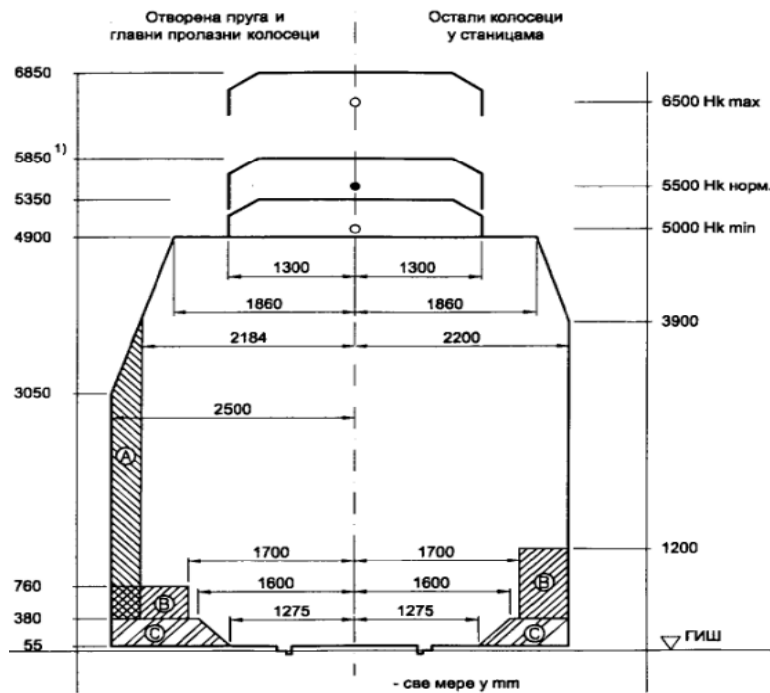
Табела 5: Технички параметри трасе везне пруге

Технички параметри	
Пројектна брзина	60 km/h
Слободни профил	UIC GC
Допуштена маса по осовини	22,5 t
Допуштена маса по дужном метру	8 t
Облик прелазне кривине	клотоида
Минимални полупречник хоризонталне кривине	R=300 m
Максимално надвишење спољне шине у кривини	150 mm
Максимални нагиб нивелете	25 ‰
Прелом нивелете без заобљења	<1,0 ‰
Ширина планума отворене пруге	6,6 m
Тип шине	60 E1
Тип прагова	B70 – L=2,60m
Одвојне скретнице	60E1-300-6°/49E1-300-6°

Попречни профил везне железничке пруге - триангле, на основу геометријских попречних профила из техничке документације, подразумева:

Табела 6: Попречни профил планиране железничке пруге, на основу геометријских попречних профила из техничке документације

Слободни попречни профил железничке пруге UIC-GC: Попречни профил деонице пруге за рачунску брзину Vr=60 km/h			
Колосеци	1,435	=	1,435 m
Висина	6,85	=	6,85 m
Нагиб нивелете	25 ‰		



Слика 3. Облик и мере слободног профила



ПЛАН ДЕТАЉНЕ РЕГУЛАЦИЈЕ ЖЕЛЕЗНИЧКЕ ТРИАНГЛЕ ИЗМЕЂУ МАГИСТРАЛНЕ ПРУГЕ БР. 110, СУБОТИЦА – БОГОЈЕВО – ДРЖАВНА ГРАНИЦА – (ERDUT) И РЕГИОНАЛНЕ ЖЕЛЕЗНИЧКЕ ПРУГЕ БР. 207, НОВИ САД – ОЏАЦИ – БОГОЈЕВО У К.О. СОНТА

### Путни прелаз преко везне пруге

На путном прелазу (km 1+242) на везној прузи - новоформираној триангли, планирано је уређење коловоза према важећим техничким прописима, са применом савремених материјала (гумени панели) и прилазним рампама (отресиштима) са коловозном конструкцијом од камених облутака. Путни прелаз обавезно означити одговарајућом саобраћајном сигнализацијом и обезбеђењем зона прегледности у складу са техничким прописима.

### Одводњавање

Одводњавање површинских вода са планума пруге врши се одговарајућим попречним и подужним нагибима (косина насипа 5 %) без посебних одводних канала са слободним сливањем атмосферских вода у околно земљиште.

### Објекти преко водотока - канала

У обухвату плана планирани су осим везне пруге планирани и прелази пруге преко канала ходромелиорационог система чија је функција везана за обезбеђење нормалног функционисања железничког саобраћаја и одржавања постојећег хидромелиорационог режима обухваћеног подручја.

**Канал 1** - укрштај везне пруге - триангле пропуст на **km 0+065** везне пруге

- изградња од савремених конструкција АБ, рамовска конструкција;
- димензија пропуста 3,8 x 3,35 m;

**Канал 1-8-1** - укрштај везне пруге - триангле на **km 0+226** везне пруге

- изградња од савремених конструкција АБ, рамовска конструкција;
- димензија пропуста 4,5 x 3,0 m;

**Канал 1-8-1-1** - укрштај везне пруге - триангле на **km 0+406** везне пруге

- изградња од савремених конструкција АБ, рамовска конструкција;
- димензија пропуста 2,5 x 2,5 m;

**Канал 1-8-1-1-1** - укрштај везне пруге - триангле на **km 0+648** везне пруге

- изградња од савремених конструкција АБ, рамовска конструкција;
- димензија пропуста 2,5 x 2,5 m;

**Сервисне саобраћајнице** изградити уз испуњавање следећих услова:

- ширине коловоза 3,0 (3,5) m;
- ширине банке 0,5 m;
- коловозна конструкција са избором застора у зависности од саобраћајног оптерећења, са одговарајућим одводњавањем и другим елементима попречног профила, што ће се дефинисати кроз израду техничке документације, уз основни услов да се не излази из регулационих ширина утврђених планом.

### Инспекционе стазе уз канале

- изградња обостране стазе у оквиру регулационе ширине канала;
- ширина простора резервисаног за стазу од ивице канала 5,0 m;
- коловозна конструкција на основу претпостављеног лаког саобраћајног оптерећења.



ПЛАН ДЕТАЛНЕ РЕГУЛАЦИЈЕ ЖЕЛЕЗНИЧКЕ ТРИАНГЛЕ ИЗМЕЂУ МАГИСТРАЛНЕ ПРУГЕ БР. 110,  
СУБОТИЦА – БОГОЈЕВО – ДРЖАВНА ГРАНИЦА – (ERDUT) И РЕГИОНАЛНЕ ЖЕЛЕЗНИЧКЕ ПРУГЕ БР. 207,  
НОВИ САД – ОЦАЦИ – БОГОЈЕВО У К.О. СОНТА

### **5.1.3. Услови за прикључење на саобраћајну инфраструктуру**

Основни услов за прикључење на предметне садржаје саобраћајне инфраструктуре односи се првенствено на испуњавање услова безбедног и неометаног функционисања саобраћаја, као и обезбеђење основних елемената прикључења – одвојних скретница.

## **5.2. ВОДНА И КОМУНАЛНА ИНФРАСТРУКТУРА**

### **5.2.1. Услови за уређење водне и комуналне инфраструктуре**

Планским решењем обезбеђено је поштовање прописа који регулишу потпуну заштиту водног режима и водних објеката у условима коришћења вода, заштите од вода и заштите површинских и подземних вода од загађења, уз усклађивање планираних објеката с постојећим водним објектима и хидромелиорационим уређењем предметног подручја и општим концептом снабдевања водом, каналисања, пречишћавања и диспозиције отпадних вода на нивоу насеља/општине.

Уређењем простора обезбеђено је неометано функционисање водних објеката, одржавање и уређење водних објеката, стабилност објеката за заштиту од поплава, ерозије и бујице, заштиту од штетног дејства унутрашњих вода (одводњавање).и др, дефинисаних чланом 13, 15, 16 и 17 Закона о водама.

На местима укрштања трасе пруге са мелиорационим каналима планирани су пропусти, димензионисани према саобраћајном оптерећењу и који обезбеђују несметан проток у каналу/водотоку, у свим условима течења.

Техничким решењем и технологијом извођења радова обезбедити да при изградњи и током експлоатације предметног објекта не дође до угрожавања стабилности водних објеката и водног режима. Техничким решењем обезбедити да се, након изградње објекта, водни објекти и водно земљиште доведу у претходно функционално стање. Сва оштећења водних објеката и негативне последице по водни режим, проузроковане током изградње и експлоатације објекта, инвеститор је у обавези да у најкраћем року санира о сопственом трошку, према захтевима стручне службе ЈВП Воде Војводине.

Обавеза инвеститора је да за коришћење водног добра регулише имовинско-правне односе са ЈВП Воде Војводине. Обавеза инвеститора је да писменим путем обавести ЈВП Воде Војводине о почетку извођења радова, ради праћења радова са становишта њиховог утицаја на водне објекте, водни режим и квалитет подземних и површинских вода.

### **5.2.2. Услови за изградњу водне и комуналне инфраструктуре**

Ради очувања и одржавања водних тела површинских и подземних вода, и заштитних и других водних објеката, спречавања погоршања водног режима, обезбеђења пролаза великих вода и спровођења одбране од поплава, као и заштите животне средине, у свему уважити одредбе члана 133. и 134. Закона о водама, па је тако забрањено:

- на насипима и другим водним објектима копати и одлагати материјал, напасати крупну стоку, вући посечено дрвеће, прелазити и возити моторно возило, осим на местима на којима је то дозвољено и обављати друге радње којима се може угрозити стабилност тих објеката;
- на водном земљишту:
  - градити објекте којима се смањује пропусна моћ корита,
  - одлагати чврсти отпад и опасан и штетан материјал,
  - складиштити дрво и други чврст материјал на начин којим се ремете услови проласка великих вода,



ПЛАН ДЕТАЉНЕ РЕГУЛАЦИЈЕ ЖЕЛЕЗНИЧКЕ ТРИАНГЛЕ ИЗМЕЂУ МАГИСТРАЛНЕ ПРУГЕ БР. 110,  
СУБОТИЦА – БОГОЈЕВО – ДРЖАВНА ГРАНИЦА – (ERDUT) И РЕГИОНАЛНЕ ЖЕЛЕЗНИЧКЕ ПРУГЕ БР. 207,  
НОВИ САД – ОЏАЦИ – БОГОЈЕВО У К.О. СОНТА

- мењати или пресецати токове подземних вода, односно искоришћавати те воде у обиму којим се угрожава снабдевање питком или технолошком водом, угрожавају минерална и термална изворишта, стабилност тла и објеката;
- градити објекте, садити дрвеће, орати и копати земљу и обављати друге радње којима се ремети функција или угрожава стабилност мелиорационих канала за одводњавање и у обостраном појасу ширине од најмање 5 m од тих канала предузимати радње којима се омета редовно одржавање ових канала;
- изводити друге радове који би могли да угрозе стабилност и отежају одржавање регулационих, заштитних и других водних објеката.

Забрана вршења радњи из члана 133. Закона о водама, може се проширити и изван граница водног земљишта, ако би се тим радњама угрозио водни режим или водни објекти.

Ради осигурања стабилности дна и косина канала и водотока и осигурања постојећег водног режима, на месту изградње пропуста или моста, придржавати се следећег:

- У случају изградње пропуста на мелиорационим каналима, неопходно је у дужини од по минимум 5,0 m са узводне и низводне стране пропуста обложити косине и дно канала бетоном, бетонским плочама или каменом. Пропуст поставити на пројектовану коту дна канала. Ако је постојећа кота дна канала, геодетски снимљена, нижа од пројектоване, пропуст поставити на постојећу/снимљену коту дна.
- Хидрауличким прорачуном доказати да за усвојене карактеристике пропуста не долази до успора, односно до повишења нивоа воде узводно од пропуста; У случају да профил мелиорационог канала у зони планираног пропуста евакуише и додатне количине воде - део атмосферских вода са трупа железничке пруге, хидраулички прорачун извршити узимајући у обзир и додатне количине воде са трупа пруге.
- У случају изградње моста на мелиорационом каналу, мост димензионисати и позиционирати тако да ни један елемент мостовске конструкције не залази у пројектовани и постојећи профил канала. Испод моста није неопходно обезбедити радно-инспекциону стазу канала. Ако је постојећи профил канала дубљи или шири од пројектованог, елементе мостовске конструкције усвојити у односу на постојећи профил канала. Технологијом извођења радова и условима експлоатације не сме се нарушити стабилност обала и дна канала.
- Постављање линијског објекта изван парцеле водног земљишта, паралелно са мелиорационим каналом, пројектовати тако да управно растојање између трасе инсталације и ивице обале канала најмање 5,0 m. Линијски објекат поставити најмање 1,0 m испод коте терена и обезбедити од утицаја механизације за одржавање канала.

Испуштање атмосферских вода у мелиорациони канал/водоток:

- Дозвољава се испуштање атмосферских вода са трупа железничке пруге у мелиорационе канале и водотоке тако да техничко решење испуштања вода уважи пројектоване и постојеће геометријске и хидрауличке елементе реципијента, низводне каналске мреже и других водних објеката, тако да се обезбеди функционалност хидромелиорационог система, услови одржавања водних објеката и сигурност од преливања по околном терену.
- За канале који не могу да приме предвиђене количине атмосферске воде са трупа пруге, дозвољава се њихова реконструкција. Реконструисати ону дужину канала после које ће постојећи канал моћи да спроведе увећану количину воде услед уливања атмосферских вода са пруге. Ако такви услови не постоје, потребно је реконструисати канал у целој дужини, одн. до места улива у канал вишег реда. Све трошкове реконструкције канала, сноси инвеститор.
- На месту излива атмосферских вода у канал/водоток, геодетски снимити попречни профил реципијента и постојеће стање приказати у односу на пројектовано. У случају да је снимљени профил већи од пројектованог профила, за техничко решење уважити снимљено стање.





ПЛАН ДЕТАЉНЕ РЕГУЛАЦИЈЕ ЖЕЛЕЗНИЧКЕ ТРИАНГЛЕ ИЗМЕЂУ МАГИСТРАЛНЕ ПРУГЕ БР. 110, СУБОТИЦА – БОГОЈЕВО – ДРЖАВНА ГРАНИЦА – (ERDUT) И РЕГИОНАЛНЕ ЖЕЛЕЗНИЧКЕ ПРУГЕ БР. 207, НОВИ САД – ОЏАЦИ – БОГОЈЕВО У К.О. СОНТА

- Изливну грађевину за испуст атмосферских вода у мелиорациони канал/водоток дефинисати тако да високи водостаји реципијента не спречавају евакуацију воде и да се не изазива ерозија корита и обала при свим режимима течења и свим режимима изливања воде. На месту излива, предвидети осигурање реципијента од ерозије, облагањем каменим или бетонским елементима, најмање 3,0 m узводно и низводно од места излива. Ако је реципијент водоток, обложити само косину водотока на којој ће се налазити излив, а према наведеним критеријумима. Изливна грађевина мора бити на растојању најмање 5,0 m од пропуста/моста. Цевовод атмосферске канализације у зони радно-инспекционе стазе мора бити постављен минимално 1,0 m испод постојеће површине терена и димензионисан на оптерећење тешке грађевинске механизације која ради на одржавању каналске мреже.
- У површинске и подземне воде, забрањено је испуштати било какве воде осим условно чистих атмосферских и пречишћених отпадних вода чији квалитет обезбеђује одржавање минимално доброг еколошког статуса (II класа воде) реципијента, према Уредби о класификацији вода. Квалитет ефлуента треба да задовољава граничне вредности прописане Уредбом о граничним вредностима емисије загађујућих материја у воде и роковима за њихово достизање и Уредбом о граничним вредностима приоритетних и приоритетних хазардних супстанци које загађују површинске воде и роковима за њихово достизање.
- Достизање граничних вредности емисије загађујућих материја не може да се врши путем разблажења, према Уредби о граничним вредностима емисије загађујућих материја у воде и роковима за њихово достизање.
- Условно чисте атмосферске воде, чији квалитет је одређен претходним условима, могу се без пречишћавања, путем интерне атмосферске мреже и преко уређених испуста, одвести у јавну атмосферску канализацију према условима надлежног комуналног предузећа, на зелене површине у оквиру парцела планираних објеката, или у мелиорационе канале.

### 5.2.3. Услови за прикључење на комуналну инфраструктуру

Обзиром да у обухвату плана нема комуналних инсталација (водовод, атмосферска и фекална канализација) нема услова за прикључење на исту.

## 5.3. ЕЛЕКТРОЕНЕРГЕТСКА ИНФРАСТРУКТУРА

### 5.3.1. Услови за уређење електроенергетске инфраструктуре

Напајање предметног простора електричном енергијом обезбеђено је из ТС 110/20 kV „Оџаци“, преко 20 kV извода „Богојево“ односно 20 kV одвода „Лука Богојево“ и „Млади Борац“ из РП „Богојево“ са могућношћу резервације преко 20 kV извода „Сонта“ из ТС 110/20 kV „Апатин“ чиме је обезбеђено резервно напајање за потрошаче.

У коридору планиране везне пруге - триангле нема планираних објеката трансформаторских станица у власништву ЕД Србије, док се у оквиру железничке станице Богојево (ван обухвата плана) налази трансформаторска станица СТС 20/0,4 kV – „Железничка станица“ – 100 kVA.

Такође, у обухвату плана нема нити се планирају објекти система преноса електричне енергије (далеководи).

### 5.3.2. Услови за изградњу електроенергетске инфраструктуре

- Приликом пројектовања и извођења радова на објектима, а у случају укрштања и паралелног вођења са објектима електро-енергетске инфраструктуре придржавати се Правилника о техничким нормативима за изградњу нисконапонских надземних





ПЛАН ДЕТАЉНЕ РЕГУЛАЦИЈЕ ЖЕЛЕЗНИЧКЕ ТРИАНГЛЕ ИЗМЕЂУ МАГИСТРАЛНЕ ПРУГЕ БР. 110, СУБОТИЦА – БОГОЈЕВО – ДРЖАВНА ГРАНИЦА – (ERDUT) И РЕГИОНАЛНЕ ЖЕЛЕЗНИЧКЕ ПРУГЕ БР. 207, НОВИ САД – ОЦАЦИ – БОГОЈЕВО У К.О. СОНТА

водова, Правилника о техничким нормативима за изградњу нисконапонских надземних водова напона од 1 kV до 400 kV, Збирке техничких препорука ЕД Србије као и других важећих прописа из ове области.

- Ближе услове за пројектовање и прикључење, као подлогу за израду пројекта за грађевинску дозволу (или пројекта за извођење) огранак ЕД Сомбор ће прописати у редовном поступку у обједињеној процедури.

### **5.3.3. Услови за прикључење на електроенергетску инфраструктуру**

- Услове, начин и место евентуалног прикључења на дистрибутивни систем електричне енергије (ДСЕЕ) дефинише надлежни оператор дистрибутивног система у складу са плановима развоја ДСЕЕ, законским и другим прописима.
- За прикључење објеката на дистрибутивни електроенергетски систем потребно је предвидети изградњу објеката ДСЕЕ (ТС 20/0,4 kV, кабловских водова и 0,4 kV кабловских водова).

## **5.4. ТЕРМОЕНЕРГЕТСКА ИНФРАСТРУКТУРА**

У обухвату плана се не налазе трасе и објекти термоенергетске инфраструктуре: гасоводи високог, средњег и ниског притиска, као ни нафтоводи и продуктоводи. У планским документима вишег нивоа (ППО) као и у стратешким плановима дистрибутера нема планираних траса и објеката термоенергетске инфраструктуре.

## **5.5. ЕЛЕКТРОНСКА КОМУНИКАЦИОНА (ЕК) ИНФРАСТРУКТУРА**

### **5.5.1. Услови за уређење ек инфраструктуре**

У коридору планираног везног колосека - триангле планирана је траса подземног оптичког кабла за потребе омогућавања коришћења електронских комуникационих сервиса корисника у непосредном окружењу. Заштита телекомуникационих коридора и изградња инфраструктурних и других објеката у близини електронских комуникационих коридора, мора бити у складу са Правилником о захтевима за утврђивање заштитног појаса за електронске комуникационе мреже и припадајућих средстава радио коридора и заштитне зоне и начину извођења радова приликом изградње објеката („Службени гласник РС“, број 16/12).

### **5.5.2. Услови за изградњу електронске комуникационе (ЕК) инфраструктуре**

- Електронска комуникациона мрежа обухвата све врсте каблова који се користе за потребе електронских комуникација (бакарне, коаксијалне, оптичке и др.).
- Електронску комуникациону мрежу градити подземно у регулацији везне пруге на минималном растојању 0,5 m од регулационе линије.
- Препорука је да се при изградњи нових саобраћајница постављају и цеви за накнадно провлачење електронских комуникационих каблова.
- Дубина полагања каблова треба да је најмање 0,8-1,2 m код полагања каблова у ров.
- Код полагања каблова у микро ров, дубина рова је од 0,08-0,10 m за директно полагање каблова, односно 0,15 m, ако се у ров полагају заштитне цеви.
- Комутациони уређаји и опрема УПС поставиће се у метално кућиште - слободностојећи орман на јавној површини у оквиру саобраћајних коридора или зелених површина, или површина остале намене са обезбеђеним приступом с јавне површине.
- У складу са важећим Правилником о захтевима за утврђивање заштитног појаса за електронске комуникационе мреже и припадајућа средства, радио коридора и



ПЛАН ДЕТАЉНЕ РЕГУЛАЦИЈЕ ЖЕЛЕЗНИЧКЕ ТРИАНГЛЕ ИЗМЕЂУ МАГИСТРАЛНЕ ПРУГЕ БР. 110, СУБОТИЦА – БОГОЈЕВО – ДРЖАВНА ГРАНИЦА – (ERDUT) И РЕГИОНАЛНЕ ЖЕЛЕЗНИЧКЕ ПРУГЕ БР. 207, НОВИ САД – ОЦАЦИ – БОГОЈЕВО У К.О. СОНТА

заштитне зоне и начину извођења радова приликом изградње објеката („Службени гласник РС“, број 16/12), унутар заштитног појаса није дозвољена изградња и постављање објеката (инфраструктурних инсталација) других комуналних предузећа изнад и испод постојећих подземних ЕК каблова или кабловске ЕК канализације, осим на местима укрштања, као ни извођење радова који могу да угрозе функционисање електронских комуникација (ЕК објеката).

### **5.5.3. Услови за прикључење на ЕК инфраструктуру**

- Прикључење корисника на електронску комуникациону мрежу извести подземним прикључком по условима надлежног предузећа.
- У циљу обезбеђења потреба за новим ЕК прикључцима и преласка на нову технологију развоја у области ЕК потребно је обезбедити приступ свим планираним објектима путем ЕК канализације, од планираног ЕК окна до просторије планиране за смештај ЕК опреме унутар парцеле корисника, или до објекта на јавној површини.

## **6. УСЛОВИ И МЕРЕ ЗАШТИТЕ ПРИРОДНИХ ДОБАРА И НЕПОКРЕТНИХ КУЛТУРНИХ ДОБАРА**

### **6.1. УСЛОВИ И МЕРЕ ЗАШТИТЕ ПРИРОДНИХ ДОБАРА**

Подручје обухвата Плана детаљне регулације железничке пруге триангле између магистрале пруге бр. 110, Суботица – Богојево – државна граница – (Ердут) и регионалне железничке пруге бр. 207, Нови Сад – Оаци – Богојево у КО Сонта се не налази унутар граница заштићених подручја, односно нема заштићених подручја за које је спроведен или покренут поступак заштите, утврђених еколошки значајних подручја и еколошких коридора од међународног значаја еколошке мреже Републике Србије.

Сходно наведеном, у обухвату Плана, применити следеће мере заштите природе:

#### **1. Заштита дивљих врста:**

- 1.1. Код свих хидротехничких објеката који стварају баријеру за кретање животиња, односно могу да заробе ситне животиње (нпр. стрме вештачке површине, шахтови вертикалних зидова) треба обезбедити техничка решења које обезбеђују безбедно кретање малим животињама, односно омогућују њихов излазак из објекта;
- 1.2. За изворе ноћног осветљења који се налазе на отвореном, изабрати моделе расвете за директно осветљење са заштитом од расипања светлости, којима се обезбеђује усмереност светлосних снопова према жељеним садржајима и спречава расипање светлости према небу (према ваздушним коридорима миграције);

2. Озелењавање узурпираних површина, изложених ерозији и ширењу инвазивних врста, треба да се одвија паралелно са изградњом формирањем травних површина у што краћем року;

#### **3. Изградњу пруге вршити под следећим условима:**

- 3.1. евентуалне активности ван коридора пруге ограничити на што мању површину;
- 3.2. Управљање загађујућим материјама обављати само на уређеној локацији на којој су предузете неопходне мере заштите од загађења земљишта, површинских и подземних вода;



ПЛАН ДЕТАЉНЕ РЕГУЛАЦИЈЕ ЖЕЛЕЗНИЧКЕ ТРИАНГЛЕ ИЗМЕЂУ МАГИСТРАЛНЕ ПРУГЕ БР. 110,  
СУБОТИЦА – БОГОЈЕВО – ДРЖАВНА ГРАНИЦА – (ERDUT) И РЕГИОНАЛНЕ ЖЕЛЕЗНИЧКЕ ПРУГЕ БР. 207,  
НОВИ САД – ОЏАЦИ – БОГОЈЕВО У К.О. СОНТА

#### 4. Мере управљања отпадом:

4.1. Забрањено је одлагање отпада и свих врста опасних материја, одлагање ископаног земљаног и другог материјала унутар водотокова и у пријобалном појасу, као запуњавање влажних и забарених делова терена овим материјалима;

4.2. Отпад настао услед изградње, коришћења и одржавања мора да буде привремено складиштен на прописан начин до његовог коначног збрињавања, а у складу са чланом 3. Закона о управљању отпадом („Сл. гласник РС“, бр. 36/2009, 88/2010, 95/2018 – др. закон и 35/2023) према коме се управљање отпадом врши на начин којим се обезбеђује контрола и примена мера смањења: а) загађена вода, ваздуха и земљишта; б) опасности по биљни и животињски свет; в) опасности од настајања удеса, експлозија или пожара; г) негативних утицаја на пределе и природна добра посебних вредности; д) нивоа буке и непријатних мириса;

4.3. Привремено складиштење евентуално присутног опасног отпада планирати у складу са чланом 36. и 44. Закона о управљању отпадом и пратећим законским актима нижег реда, ради спречавања емисије/расипања загађујућих материја у окружење;

5. Техничке мере за спречавање распрострањања евентуално присутних честитих и осталих загађујућих материја, применити у складу са чланом 40. Закона о заштити ваздуха („Сл. гласник РС“, бр. 36/2009, 10 2013 и 26/2021)а које се односе на предузимање мера за максимално могуће смањење загађивања ваздуха, као и сагласно другим одредбама овог Закона које се односе на стационарне и покретне изворе загађивања;

6. Заштиту земљишта на предметном простору остварити спровођењем мера и активности за заштиту од загађења и деградације ради очувања његових природних особина и функција, сагласно одредбама члана 12. Закона о заштити земљишта („Сл. гласник РС“, бр. 112/2015);

7. Мере за очување квалитета земљишта у окружењу предметног комплекса дефинисати у складу са чланом 16. Закона о пољопривредном земљишту („Сл. Гласник РС“, бр. 62/2006, 65/2008 – други закон, 41/2009, 112/2015, 80/2017 и 95/2018 – др. закон) који се односи на забрану испуштања и одлагања штетних материја на пољопривредном земљишту и у каналима за одводњавање и наводњавање, као и поштовањем осталих мера за заштиту земљишта од деградације;

8. Мере за очување квалитета вода, у складу са члановима 97. И 98. Закона о водама („Сл. гласник РС“, бр.30/2010, 93/2012, 101/2016, 95/2018 и 95/2018 – др. Закон), спроводећи придржавањем забране испуштања непречишћених и недовољно пречишћених отпадних вода у крајњи реципијент. Зауљене воде треба одвести са манипулативних асфалтних површина, по потреби, до места одговарајућег предтретмана истих (преко сепаратора уља и таложника брзоталожних примеса) пре упуштања у реципијент;

9. Уколико извођач радова у току радова пронађе геолошка или палеонтолошка документа (фосили, минерали, кристали и др.) која би могла представљати заштићену природну вредност, обавезан је да иста пријави Министарству заштите животне средине као и да предузме све мере заштите од уништења, оштећења или крађе до доласка овлашћеног лица.



ПЛАН ДЕТАЉНЕ РЕГУЛАЦИЈЕ ЖЕЛЕЗНИЧКЕ ТРИАНГЛЕ ИЗМЕЂУ МАГИСТРАЛНЕ ПРУГЕ БР. 110,  
СУБОТИЦА – БОГОЈЕВО – ДРЖАВНА ГРАНИЦА – (ERDUT) И РЕГИОНАЛНЕ ЖЕЛЕЗНИЧКЕ ПРУГЕ БР. 207,  
НОВИ САД – ОЈАЦИ – БОГОЈЕВО У К.О. СОНТА

## 6.2. УСЛОВИ И МЕРЕ ЗАШТИТЕ НЕПОКРЕТНИХ КУЛТУРНИХ ДОБАРА

У обухвату Плана налази се један археолошки локалитет.

На археолошким локалитетима не смеју се спроводити било какви земљани, машински и грађевински радови који би их угрозили или оштетили, без примене прописаних мера заштите археолошких локалитета.

Неопходна мера заштите за изградњу железничке триангле, јесте археолошко ископавање на месту обележених археолошких локалитета (на карти у прилогу), као и археолошки надзор земљаног ископа за изградњу дуж целе трасе.

Археолошка ископавања И археолошки надзор радова спроводе стручњаци Покрајинског завода за заштиту споменика културе, па је инвеститор у обавези да благовремено писмено, пре почетка радова, обавести Покрајински завод о датуму почетка истих и затражи израду Програма мера заштите археолошких локалитета.

У случају да се приликом археолошког надзора земљаних радова открију непокретни и покретни археолошки налази, инвеститор је у обавези да привремено заустави радове и предузме мере заштите према посебним условима које ће издати Покрајински завод за заштиту споменика културе и омогући стручној служби да обави археолошка истраживања и документовање на површини са откривеним непокретним и покретним културним добрима.

Инвеститор је дужан да обезбеди средства за археолошки надзор, истраживање, заштиту, чување, публикување и излагање добара која уживају претходну заштиту у случају вршења земљаних, грађевинских и осталих радова на површинама где се открију археолошки локалитети и добра под претходном заштитом.

## 7. ОПШТИ УСЛОВИ И МЕРЕ ЗАШТИТЕ ЖИВОТНЕ СРЕДИНЕ И ЖИВОТА И ЗДРАВЉА ЉУДИ

### 7.1. МЕРЕ У ТОКУ ИЗГРАДЊЕ

Изградња објеката и извођење радова, односно уређење простора у обухвату Плана може се вршити под условом да се не изазову трајна оштећења, загађивање или на други начин деградација животне средине.

Коришћење планираних садржаја мора се одвијати на такав начин да се максимално умање потенцијални негативни утицаји на природне вредности, ваздух, воду и земљиште, на становништво и свеукупне услове живота у непосредном окружењу.

Планирање изградње и уређења простора вршити у складу са реалним потребама градње и поштовањем **следећих услова**:

- Организовањем градилишта на минималној површини потребној за његово функционисање, а манипулативне површине просторно ограничити како би се у највећој мери избегле негативне последице на непосредно окружење;
- Узурпирањем што мање површине земљишта, а изграђен простор искористити на најефикаснији могући начин;
- Систематски прикупљати и одлагати грађевински шут и чврст отпад који се мора уклонити са локације по завршетку радова;
- Управљање отпадом/загађујућим материјалима обављати само на уређеној локацији на којој су предузете неопходне мере заштите од загађења земљишта, површинских и подземних вода;
- Применити мере за спречавање распростирања прашине са градилишног простора, преваходно на извору настанка (прскање водом, прекривање депоа градилишног материјала и сл.);



ПЛАН ДЕТАЉНЕ РЕГУЛАЦИЈЕ ЖЕЛЕЗНИЧКЕ ТРИАНГЛЕ ИЗМЕЂУ МАГИСТРАЛНЕ ПРУГЕ БР. 110,  
СУБОТИЦА – БОГОЈЕВО – ДРЖАВНА ГРАНИЦА – (ERDUT) И РЕГИОНАЛНЕ ЖЕЛЕЗНИЧКЕ ПРУГЕ БР. 207,  
НОВИ САД – ОЦАЦИ – БОГОЈЕВО У К.О. СОНТА

- Транспорт ископаног материјала вршити возилима која поседују прописане кошеве и систем заштите од просипања материјала;
- Материјал из ископа одвозити на унапред дефинисану локацију, за коју је прибављена сагласност надлежног органа;
- Планирати уклањање свих привремених објеката, преосталог грађевинског материјала и другог отпада са локације по завршетку изградње, након чега треба извршити санацију и рекултивацију евентуално деградираног простора;
- За потребе кретања возила до локације извођења радова, користити у највећој мери постојеће приступне путеве и стазе, а приликом извођења радова избегавати кретање возила и машина по природним и блиско-природним стаништима;
- Применити опште и посебне санитарне мере и услове предвиђене законом и другим прописима којима се уређују послови санитарног надзора, као и прибављене услове/сагласности надлежних органа и организација;
- Обезбедити придржавање и осталих одредби везаних за безбедност по животну средину у обављању предметних активности примењујући друге позитивне прописе, нпр. везане за заштиту од пожара, као и осталу референтну регулативу.

## 7.2. МЕРЕ ЗАШТИТЕ ПРИРОДНИХ РЕСУРСА

### Мере заштите ваздуха

Заштита ваздуха ће се обезбедити кроз примену следећих мера:

- Мере за очување квалитета ваздуха у складу са одредбама члана 40. Закона о заштити ваздуха („Службени гласник РС“, бр. 36/09, 10/13 и 26/21 - др. закон) који се односи на предузимање мера за спречавање и смањење загађивања ваздуха, као и сагласно другим одредбама овог Закона које се односе на стационаране и покретне изворе загађивања;
- Дефинисање и других мера заштите квалитета ваздуха кроз поступак процене утицаја на животну средину.

### Мере заштите вода

У циљу заштите вода (површинских и подземних) успостављају се следеће мере заштите:

- Забрана испуштања непречишћених и недовољно пречишћених отпадних вода у крајњи реципијент, у складу са чл. 97 и 98 Закона о водама („Службени гласник РС“, бр. 30/10, 93/12, 101/16, 95/18 и 95/18 - др. закон), при чему квалитет пречишћеног ефлуента мора задовољавати прописане критеријуме за упуштање у канализацију у складу са правилима одвођења и предtretмана отпадних вода, односно у крајњи реципијент, према захтевима Уредбе о граничним вредностима емисије загађујућих материја у воде и роковима за њихово достизање („Службени гласник РС“, бр. 67/11, 48/12 и 1/16);
- Забрана испуштања отпадних вода које су прекомерно термички загађене;
- Обавезно очување квалитета површинских и подземних вода у складу са захтеваном класом;
- Градилишна површина треба да буде правилно дренирана, преко добро постављених дренажних канала и евентуалних пропуста, а зауљена вода са свих асфалтираних површина мора бити испуштана у прописно димензионисане таложнике са сепаратором уља пре испуштања у реципијент;
- Простор за привремено складиштење опасних материја треба да буде ван утицаја површинских и унутрашњих вода, а извођење радова избегавати у влажним теренским условима;
- Забрана трајног депоновања отпада на целом подручју обухвата Плана због потенцијалног посредног загађивања подземних вода.



ПЛАН ДЕТАЉНЕ РЕГУЛАЦИЈЕ ЖЕЛЕЗНИЧКЕ ТРИАНГЛЕ ИЗМЕЂУ МАГИСТРАЛНЕ ПРУГЕ БР. 110,  
СУБОТИЦА – БОГОЈЕВО – ДРЖАВНА ГРАНИЦА – (ERDUT) И РЕГИОНАЛНЕ ЖЕЛЕЗНИЧКЕ ПРУГЕ БР. 207,  
НОВИ САД – ОЦАЦИ – БОГОЈЕВО У К.О. СОНТА

### **Мере заштите земљишта**

Заштита земљишта најуже је повезана са заштитом ваздуха и воде, јер се многи од загађивача преко падавина, нагиба и пукотина у тлу и сл. преносе из вода у земљиште.

Планирање заштите земљишта остварити спровођењем мера и активности за заштиту од загађења и деградације ради очувања његових природних особина и функција, сагласно одредбама члана 12. Закона о заштити земљишта („Службени гласник РС”, број 112/15).

Заштиту земљишта од потенцијалне деградације обезбедити адекватним одвођењем отпадних вода, као и предузимањем превентивних мера при претакању или претовару материја које имају загађујући карактер.

Посебни услови и мере у функцији заштите земљишта се огледају кроз забрану стихијског одлагања отпада на територији обухвата Плана у циљу заштите земљишта.

Планирати одговарајуће мере за случај акцидентног испуштања загађујућих материја:

- Извођач мора да обезбеди опрему и обучено особље које ће познавати процедуре у случају акцидента, као и детаљне процедуре за хитно реаговање у случају незгода или инцидента и то мора бити постављено на градилишту;
- Загађени слој земљишта мора се хитно отклонити и исти ставити у амбалажу која се може празнити само на, за ту сврху, предвиђеној локацији;
- На место акцидента нанети нови, незагађени слој земљишта.

### **7.3 МЕРЕ ЗАШТИТЕ ЗДРАВЉА СТАНОВНИШТВА**

Приоритетну меру у циљу заштите живота и здравља људи у границама обухвата Плана представља одрживо управљање природним вредностима и заштитом животне средине.

Мере заштите живота и здравља сваког појединца проистичу из Закона о здравственој заштити.

У циљу одговарајуће друштвене бриге о здрављу становништва, дефинисано је да се на нивоу републичких програма у области заштите здравља од загађене животне средине дефинишу мере заштите и превентиве од:

- штетних утицаја проузрокованих опасним материјама у ваздуху, води и земљишту,
- одлагања отпадних материја,
- опасних хемикалија,
- извора јонизујућих и нејонизујућих зрачења,
- буке и вибрација.

Осим редовних мера за заштиту живота и здравља људи, дефинисаних овим Законом, на територији Републике и јединице локалне самоуправе неопходно је дефинисати и мере заштите у случају ванредних ситуација и пожара.

## **8. ОПШТИ УСЛОВИ И МЕРЕ ЗАШТИТЕ ОД ЕЛЕМЕНТАРНИХ НЕПОГОДА, АКЦИДЕНТНИХ СИТУАЦИЈА И УСЛОВИ И ЗАХТЕВИ ЗА ПРИЛАГОЂАВАЊЕ ПОТРЕБАМА ОДБРАНЕ ЗЕМЉЕ**

### **8.1. МЕРЕ ЗАШТИТЕ ОД ЕЛЕМЕНТАРНИХ НЕПОГОДА**

**Заштита од елементарних непогода** подразумева планирање простора у односу на могуће природне и друге појаве које могу да угрозе здравље и животе људи, или да проузрокују штету већег обима на простору за који План ради, као и прописивање мера заштите за спречавање елементарних непогода или ублажавање њиховог дејства.



ПЛАН ДЕТАЉНЕ РЕГУЛАЦИЈЕ ЖЕЛЕЗНИЧКЕ ТРИАНГЛЕ ИЗМЕЂУ МАГИСТРАЛНЕ ПРУГЕ БР. 110,  
СУБОТИЦА – БОГОЈЕВО – ДРЖАВНА ГРАНИЦА – (ERDUT) И РЕГИОНАЛНЕ ЖЕЛЕЗНИЧКЕ ПРУГЕ БР. 207,  
НОВИ САД – ОЦАЦИ – БОГОЈЕВО У К.О. СОНТА

Одредбе Закона о ванредним ситуацијама односе се, поред осталог и на успостављање адекватних одговора на ванредне ситуације, које су узроковане елементарним непогодама, техничко-технолошким несрећама (удесима) и катастрофама.

Подручје обухваћено Планом може бити угрожено од: земљотреса, метеоролошких појава-ветрова, града, атмосферског пражњења, пожара, техничко-технолошких несрећа/акцидентата и ратних разарања.

При пројектовању и утврђивању врсте материјала за изградњу или реконструкцију објеката, обавезно је уважити могуће ефекте за наведени степен сеизмичког интензитета према Европској макросеизмичкој скали ЕМС-98, како би се максимално предупредиле могуће деформације објеката под сеизмичким дејством.

Мере заштите од земљотреса подразумевају строго придржавање и примену важећих грађевинско-техничких прописа за изградњу објеката на сеизмичком подручју.

## **8.2. МЕРЕ ЗАШТИТЕ ОД АКЦИДЕНТНИХ СИТУАЦИЈЕ И ТЕХНИЧКО ТЕХНОЛОШКИХ УДЕСА**

Према подацима Министарства заштите животне средине на простору обухвата Плана нема евидентираних севесо постројења/комплекса.

У случају изградње нових севесо постројења, у контактної зони плана која би могла имати утицаја на планско подручје, а у складу са Правилником о садржини политике превенције удеса и садржини методологије израде Извештаја о безбедности и Плана заштите од удеса („Службени гласник РС“, број 41/10), као полазни основ за идентификацију повредивих објеката разматра се удаљеност од минимум 1000 m од границе севесо постројења, односно комплекса, док се коначна процена ширине повредиве зоне - зоне опасности одређује на основу резултата моделовања ефеката удеса.

## **8.3. УСЛОВИ И ЗАХТЕВИ ЗА ПРИЛАГОЂАВАЊЕ ПОТРЕБАМА ОДБРАНЕ ЗЕМЉЕ**

За простор који је предмет израде Плана детаљне регулације, нема посебних услова и захтева за прилагођавање потребама одбране земље коју прописују надлежни органи.

## **9. СТЕПЕН КОМУНАЛНЕ ОПРЕМЉЕНОСТИ ГРАЂЕВИНСКОГ ЗЕМЉИШТА ПОТРЕБАН ЗА ИЗДАВАЊЕ ЛОКАЦИЈСКИХ УСЛОВА И ГРАЂЕВИНСКЕ ДОЗВОЛЕ**

Циљ израде Плана је у првом реду стварање основа за изградњу планираног објекта саобраћајне инфраструктуре - везне пруге - триангле. Постојећа саобраћајна инфраструктура у обухвату Плана се прилагођава предметној прузи. Из свега наведеног закључак је да је степен комуналне опремљености довољан за издавање локацијских услова и грађевинске дозволе за планиране садржаје у оквиру везне пруге - триангле, након израде техничке документације.





ПЛАН ДЕТАЉНЕ РЕГУЛАЦИЈЕ ЖЕЛЕЗНИЧКЕ ТРИАНГЛЕ ИЗМЕЂУ МАГИСТРАЛНЕ ПРУГЕ БР. 110,  
СУБОТИЦА – БОГОЈЕВО – ДРЖАВНА ГРАНИЦА – (ERDUT) И РЕГИОНАЛНЕ ЖЕЛЕЗНИЧКЕ ПРУГЕ БР. 207,  
НОВИ САД – ОЦАЦИ – БОГОЈЕВО У К.О. СОНТА

## II ПРАВИЛА ГРАЂЕЊА

### 1. ОПШТА ПРАВИЛА ГРАЂЕЊА

У циљу обезбеђивања реализације планских циљева потребно је одредити урбанистичке критеријуме и услове за изградњу свих планираних садржаја:

- конструкцију објеката прилагодити осцилацијама изазваним земљотресом јачине VII-VIII степен сеизмичког интензитета према ЕМС-98 (Карта сеизмичког хазарда за повратни период од 475 година, Републички сеизмолошки завод);
- при пројектовању и грађењу обавезно је придржавати се Закона о заштити од пожара;
- спроводити мере заштите природних и радом створених вредности животне средине у складу са Законом о заштити животне средине;
- уколико се пре или у току извођења грађевинских и других радова на простору обухваћеном Планом наиђе на археолошко налазиште или археолошке предмете, извођач радова је дужан да одмах прекине радове и о томе обавести надлежни завод за заштиту споменика културе и да предузме мере да се налази не униште или оштете и да се сачувају на месту и у положају у коме су откривени;
- придржавати се одредби Уредбе о организовању и функционисању цивилне заштите („Службени гласник РС“, број 21/92).

Правила грађења за зону везне пруге - триангле (грађевинско земљиште), су дата у тачки „5. Коридори, капацитети и услови за уређење и изградњу инфраструктуре и зеленила са условима за прикључење“.

### 2. ПРАВИЛА ГРАЂЕЊА ПО ЗОНАМА

#### 2.1. ЗОНА ГРАЂЕВИНСКОГ ЗЕМЉИШТА

Правила грађења за саобраћајну инфраструктуру су дата у тачки 5.1. САОБРАЋАЈНА ИНФРАСТРУКТУРА.

#### 2.2. ЗОНА ВОДНОГ ЗЕМЉИШТА

Правила за изградњу у оквиру водног земљишта су дата у тачки 5.2. ВОДНА И КОМУНАЛНА ИНФРАСТРУКТУРА.

### 3. ИНЖЕЊЕРСКО ГЕОЛОШКИ УСЛОВИ ЗА ИЗГРАДЊУ ОБЈЕКТА

Основна геолошка истраживања се изводе за потребе урбанистичког планирања и вредновања укупних геолошких потенцијала одређеног подручја, намене и подобности геолошке средине, као простора за градњу објеката.

Примењена инжењерско-геолошка-геотехничка истраживања обавезно се врше за потребе просторног и урбанистичког планирања, пројектовања и изградње грађевинских, рударских и других објеката ради дефинисања инжењерско геолошких-геотехничких услова изградње и/или санације, као и других карактеристика геолошке средине.

#### 3.1. СЕИЗМИЧНОСТ ТЕРЕНА

Према важећој законској регулативи - Правилник за грађевинске конструкције („Службени гласник РС“, бр. 89/19, 52/20 и 122/20), за оцену сеизмичности терена, меродавна је Сеизмолошка карта из 1987. године и Карта сеизмичког хазарда Р. Србије из 2018. године.





ПЛАН ДЕТАЉНЕ РЕГУЛАЦИЈЕ ЖЕЛЕЗНИЧКЕ ТРИАНГЛЕ ИЗМЕЂУ МАГИСТРАЛНЕ ПРУГЕ БР. 110,  
СУБОТИЦА – БОГОЈЕВО – ДРЖАВНА ГРАНИЦА – (ERDUT) И РЕГИОНАЛНЕ ЖЕЛЕЗНИЧКЕ ПРУГЕ БР. 207,  
НОВИ САД – ОЦАЦИ – БОГОЈЕВО У К.О. СОНТА

Предметна локација, на олеатама макросеизмичког интензитета земљотреса, налази се у зони  $I = 7 - 8^{\circ}$  MCS (Medvedev - Sponheuerer - Karnik) скале. Вредност хоризонталног убрзања осциловања тла у стени износи око  $Acc = 0,03 - 0,05 g$ . Све вредности су за референтни период од 95 - 475 година.

У сваком случају овакве сеизмичке карактеристике обавезују да се код грађења примењују одређене мере заштите, али не представљају ограничавајући фактор за организацију простора и градњу на предметном подручју, уколико се примењују одговарајући прописи и стандарди из ове области.

### 3.2. ГЕОЛОШКЕ КАРАКТЕРИСТИКЕ ТЕРЕНА

Основна геолошка истраживања се изводе за потребе урбанистичког планирања и вредновања укупних геолошких потенцијала одређеног подручја, намене и подобности геолошке средине, као простора за градњу објеката.

Општински простор Апатина одликује се елементима који су заједнички за рељеф западне Бачке. То је равничарско подручје, са малим висинским разликама.

Две основне геоморфолошке целине, на подручју простирања апатинске општине су лесна тераса (обухвата североисточне, средишње и југоисточне делове) и алувијална раван (обухвата западни део). Бачка лесна тераса, својим западним делом, једино на простору данашњег Апатина избија на главни ток реке Дунав и у клинастој форми се завлачи у алувијалну раван. Лесна тераса обухвата 42% подручја апатинске општине (14,741 ха) и формирана је од барског преталоженог сувоземног леса, просечне надморске висине 87-89 м. Алувијална раван, као други заступљени облик рељефа на подручју општине, представља инундациону раван реке Дунава. Простире се на 58% територије. Ширина алувијалне равни је неуједначена и нагнута је благо у правцу тока реке Дунав.

Геоморфолошке карактеристике нису ограничавајући фактор за становање, комуникације и развој привреде.

Примењена геолошка истраживања обухватају истраживања која се изводе ради утврђивања минералних ресурса и резерви и инжењерско-геолошких и хидрогеолошких услова њихове експлоатације, хидрогеолошка истраживања за потребе коришћења и заштите ресурса и резерви подземних вода и геотермалних ресурса, инжењерско-геолошка-геотехничка и хидрогеолошка истраживања геолошке средине за потребе просторног и урбанистичког планирања, пројектовања и изградње грађевинских, рударских и других објеката, заштите животне средине и природних добара и објеката геонаслеђа, санације и рекултивације терена, укључујући и подземна складишта гаса и других материја, издавања повољних геолошких формација и структура као и исцрпљених лежишта минералних сировина за складиштење природног гаса и/или  $CO_2$ .

Примењена инжењерско-геолошка-геотехничка истраживања обавезно се врше за потребе просторног и урбанистичког планирања, пројектовања и изградње грађевинских, рударских и других објеката ради дефинисања инжењерскогеолошких-геотехничких услова изградње и/или санације, као и других карактеристика геолошке средине.

Уз пројекат за грађевинску дозволу, зависно од врсте и класе објекта, прилаже се елаборат о геотехничким условима изградње, израђен према прописима о геолошким истраживањима. За подручје обухвата Плана нема детаљних података о инжењерско-геолошким истраживањима.



ПЛАН ДЕТАЉНЕ РЕГУЛАЦИЈЕ ЖЕЛЕЗНИЧКЕ ТРИАНГЛЕ ИЗМЕЂУ МАГИСТРАЛНЕ ПРУГЕ БР. 110,  
СУБОТИЦА – БОГОЈЕВО – ДРЖАВНА ГРАНИЦА – (ERDUT) И РЕГИОНАЛНЕ ЖЕЛЕЗНИЧКЕ ПРУГЕ БР. 207,  
НОВИ САД – ОЦАЦИ – БОГОЈЕВО У К.О. СОНТА

#### **4. ЛОКАЦИЈЕ ЗА КОЈЕ ЈЕ ОБАВЕЗНА ИЗРАДА ПРОЈЕКТА ПАРЦЕЛАЦИЈЕ, ОДНОСНО ПРЕПАРЦЕЛАЦИЈЕ, УРБАНИСТИЧКОГ ПРОЈЕКТА И УРБАНИСТИЧКО АРХИТЕКТОНСКОГ КОНКУРСА**

У оквиру обухвата Плана неопходна је израда пројекта препарцелације у циљу формирања јединствених грађевинских парцела за површине јавне намене.

Није предвиђена израда урбанистичког пројекта за простор у обухвату Плана.

Није предвиђена израда урбанистичко-архитектонског конкурса за простор у обухвату Плана.

#### **5. ПРИКАЗ ОСТВАРЕНИХ УРБАНИСТИЧКИХ ПАРАМЕТАРА И КАПАЦИТЕТА**

Нумерички показатељи заступљености појединих зона претежне намене површина дати су и процентуално приказани у табели са билансом површина.

Анализом биланса намене површина установљава се и да је планираним уређењем мреже, површина под везном пругом – трианглом ~ око 4,6 ха.

#### **6. ПРИМЕНА ПЛАНА**

Доношење Плана омогућава директну примену, односно издавање локацијских услова, као и информације о локацији за грађевинске објекте везне пруге – триангле.

Спровођење Плана вршиће се:

- израдом пројекта парцелације и препарцелације;
- издавањем локацијских услова, грађевинских дозвола и решења о одобрењу извођења радова за које се не издаје грађевинска дозвола за објекте и радове за које су овим Планом утврђена правила уређења и грађења (директно спровођење).

Закони и подзаконска акта који су наведени у Плану су важећи прописи, а у случају њихових измена или доношења нових, примениће се важећи пропис за одређену област уколико нису у супротности са овим Планом.

За саобраћајне површине, односно за везну пругу - трианглу, коридоре канала важи директна примена Плана.



186.

На основу члана 13. став 1, члана 20. став 1. тачка 11. и члана 32. став 1. тачке 8, а у вези са чланом 88. став 2, 88а, 88г, и 88д Закона о локалној самоуправи („Службени гласник РС”, бр. 129/2007, 83/2014 – други закон, 101/2016 – други закон, 47/2018 и 111/2021- др. закон), члана 2. тачка 4. Закона о правобранилаштву („Службени гласник РС“, број 55/14), члана 129. став 2. Статута општине Апатин („Службени лист општине Апатин”, број 1/2019, 20/2021-исправка и 5/2024), Скупштина општине Апатин, на седници одржаној дана 8.октобра 2024. године, доноси

**ОДЛУКУ  
О УСВАЈАЊУ СПОРАЗУМА ИЗМЕЂУ  
ОПШТИНЕ ОЦАЦИ И ОПШТИНЕ  
АПАТИН О УСТУПАЊУ ОБАВЉАЊА  
ПОСЛОВА ПРАВОБРАНИЛАШТВА**

Члан 1.

УСВАЈА СЕ Споразум између општине Оцаци и општине Апатин о уступању обављања послова правобранилаштва.

Члан 2.

ОВЛАШЋУЈЕ СЕ Председник општине Апатин да потпише Споразум из члана 1. ове одлуке.

Члан 3.

Ова одлука ступа на снагу осмог дана од дана објављивања у „Службеном листу општине Апатин “.

РЕПУБЛИКА СРБИЈА  
АУТОНОМНА ПОКРАЈИНА ВОЈВОДИНА  
ОПШТИНЕ АПАТИН  
СКУПШТИНА ОПШТИНЕ  
Број: 011-47/2024-I  
Дана: 8.октобра.2024. године  
Апатин

**ПРЕДСЕДНИК  
СКУПШТИНЕ ОПШТИНЕ**  
Милан Шкрбић

186.

На основу члана 13. став 1, члана 20. став 1. тачка 11. и члана 32. став 1. тачке 8, а у вези са чланом 88. став 2, 88а, 88г, и 88д Закона о локалној самоуправи („Службени гласник РС”, бр. 129/2007, 83/2014 – други закон, 101/2016 – други закон, 47/2018 и 111/2021- др. закон), члана 2. тачка 4. Закона о правобранилаштву („Службени гласник РС“, број 55/14), члана 123. став 1. и 2. и члана 124. Статута општине Оцаци („Службени лист општине Оцаци“, број 2/2019), члана 128. став 1. и 2., члана 129. и члана 132. Статута општине Апатин („Службени лист општине Апатин“ број 1/2019, 20/2021- исправка и 5/2024), општина Оцаци и општина Апатин, дана 08.10.2024. године, закључују

**С П О Р А З У М  
О УСТУПАЊУ ОБАВЉАЊА  
ПОСЛОВА ПРАВОБРАНИЛАШТВА**

Предмет споразума

Члан 1.

У циљу ефикаснијег и рационалнијег обављања послова правобранилаштва, потписнице овог споразума сагласне су да општина Оцаци уступа општини Апатин

обављање послова правобранилаштва.

Овим споразумом уређују се: врста, обим и начин обављања послова, начин финансирања, надзор над обављањем послова, приступање споразуму других јединица локалне самоуправе, поступак иступања, односно одустајања од споразума, као и друга питања од значаја за обављање уступљених послова правобранилаштва у складу са законом.

#### Уступање послова правобранилаштва

##### Члан 2.

Општина Оџаци сагласна је да Правобранилаштво општине Апатин (у даљем тексту: Правобранилаштво), у њено име и за њен рачун, обавља следеће послове:

1. заступа општину Оџаци, њене органе и друга правна лица чије се финансирање обезбеђује из буџета општине Оџаци (у даљем тексту: заступани субјект) у поступцима пред судовима, арбитражама, органима управе и другим надлежним органима, ради заштите њихових имовинских права и интереса;

2. покреће поступке пред судовима, арбитражама, органима управе и другим надлежним органима, изјављује редовне и ванредне правне лекове ради заштите имовинских права и интереса општине Оџаци, њених органа и других правних лица која заступа;

3. прати и проучава правна питања од значаја за рад општине, њених органа и других правних лица чије се финансирање врши из буџета општине коју заступа, посебно у погледу заштите њених имовинских права, као и питања у вези са применом прописа која су или могу бити од значаја за предузимање било које правне радње општине, органа и правног лица кога заступа, посебно за спречавање имовинскоправних и друштвено негативних последица по заступаног субјекта;

4. даје мишљења приликом закључивања уговора које закључује општина, њени органи и други заступани субјекти, посебно уговора из области имовинскоправних односа и привредно правних уговора и даје правне савете општинама, њиховим органима и другим заступаним субјектима;

5. на основу посебно датог пуномоћја, може заступати у поступку пред судовима, органима управе и другим надлежним органима и друга правна лица општине Оџаци.

Општинска управа општине Оџаци, која је уступила обављање послова правобранилаштва, обавестиће на погодан начин грађане, правна лица, органе и службе са подручја своје општине о уступању послова правобранилаштва.

#### Заступање странака са супротстављеним интересима

##### Члан 3.

Када у истом поступку учествују странке са супротстављеним интересима које према овом споразуму заступа Правобранилаштво, а једна од тих странака је општина Апатин, Правобранилаштво ће заступати општину Апатин.

Када у истом поступку учествују странке са супротстављеним интересима које према овом споразуму заступа Правобранилаштво, а ниједна од тих странака није општина Апатин, Правобранилаштво ће заступати странку која је иницирала поступак.

Када учествују у истом поступку на супротним странама општина Оџаци или правно лице кога је она основала, и општина Апатин, Правобранилаштво ће о овоме обавестити општину Оџаци, које ће за заступање у овој правној ствари ангажовати пуномоћника из реда адвоката за заступање у тој правној ствари, уколико је у складу

са законом неопходно заступање од стране адвоката.

#### Односи заступаног субјекта и Правобранилаштва

##### Члан 4.

Субјекти које заступа Правобранилаштво дужни су да га обавесте о правној ствари у којима је оно овлашћено да предузима правне радње и улаже правна средства ради остваривања њихових права и интереса и да Правобранилаштву, на његов захтев, доставе све списе и обавештења, пруже податке и објашњења потребна за предузимање радњи за које је оно надлежно. Када је за предузимање одређене правне радње предвиђен преклузивни рок, заступани субјект дужан је да списе и обавештења неодложно доставе, односно пруже Правобранилаштву.

Ако услед непоступања на начин предвиђен у ставу 2. овог члана наступи штета за заступаног субјекта, Правобранилаштво ће о томе обавестити општинско веће општине чији је то субјект, ради иницирања поступка за утврђивања одговорности за штету.

##### Увид у евиденције

##### Члан 5.

Правобранилаштво је овлашћено да затражи увид, издавање извода и копирање исправа и других списа из сваког јавног регистра, предмета и електронске базе података о стању у предметима које води орган управе и друго правно лице које је основала потписница споразума, без накнаде.

Давање правних мишљења и поступање по захтевима

##### Члан 6.

Правобранилаштво је дужно да поступа и по писменим налозима и захтевима заступаних субјекта за давање правног мишљења и предузимање правних радњи.

О свом правном мишљењу, односно о предузетим радњама, Правобранилаштво обавештава заступаног субјекта у разумном року који не може бити дужи од 30 дана.

У случају да је правно мишљење потребно дати, односно предузети радњу у року краћем од 30 дана, субјект који се обратио Правобранилаштву дужан је да то посебно образложи у писменом захтеву на који ће ставити ознаку „Хитно“ и јасно назначити рок за поступање, који не може бити краћи од три дана.

Када оцени да се налогом или захтевом заступаног субјекта крши Устав или закон или угрожавају имовинска права и интереси оснивача, Правобранилаштво ће о томе, одмах, а најкасније у року од осам дана од дана пријема налога или захтева писмено обавестити издаваоца налога односно подносиоца захтева, да одбија поступање са образложеним разлозима за овакво поступање.

Ако заступани субјект и после обавештења из става 4. овог члана остане при издатом налогу или поднетом захтеву, Правобранилаштво ће поступити по том налогу или захтеву.

Правобранилаштво не може трпети штетне последице због поступања у складу са ставом 5. овог члана.

Споразумно решавање спорних односа

##### Члан 7.

Правобранилаштво ће пре покретања

поступка пред судом, органом управе или другим надлежним органом, односно у поступку одговора на тужбу, предлог или други акт којим је покренут поступак против заступаног субјекта, размотрити могућност споразумног решавања спорног односа, на своју иницијативу или на иницијативу супротне стране.

Када Правобранилаштво процени да нису испуњени материјални или формални услови да се спорни однос реши споразумно, или да предложено споразумно решење није у интересу субјекта кога заступа, о томе ће га писано обавестити.

Уколико процени да постоји основ и интерес за закључење споразума ради мирног решења спора, Правобранилаштво је дужно да, ради закључења тог споразума, прибави сагласност Општинског већа општине Оџаци која је једна од странака у поступку, односно руководиоца субјекта ког заступа.

#### Начин финансирања

##### Члан 8.

Потписнице споразума сагласно утврђују да општина Апатин у којем је седиште Правобранилаштва обезбеђује укупно потребна средства за његов рад и то: за набавку опреме, канцеларијски материјал, материјалних трошкова док ће општина Оџаци обезбеђивати новчана средства у износу од 100.000,00 месечно у нето износу.

Правобраниоцу општине Апатин за обављање послова из члана 2. овог Споразума припада накнада у износу од 25.000,00 динара месечно у нето износу.

Плаћање накнаде за уступљене послове и за трошкова рада Правобранилаштва

##### Члан 9.

Потписнице споразума сагласне су да за уступљене послове и за трошкове рада Правобранилаштва, износ из члана 8., општина Оџаци плаћа општини Апатин до 10. у месецу за претходни месец, на жиро рачун буџета општине Апатин, број рачуна: 840-742351843-94 (приходи које својом делатношћу остваре оргени и организације општина) са обавезним попуњавањем позива на број 71-203 по моделу 97, на основу испостављене месечне фактуре од стране општине Апатин, осим оног дела фактуре у погледу кога потписница споразума изјави приговор на начин и у року предвиђеним овим споразумом.

Одељење за привреду и финансије Општинске управе општине Апатин, најкасније до 5. у месецу за претходни месец испостављаће ради реализације фактуру општини Оџаци, о чему ће водити уредну финансијско-књиговодствену евиденцију, у складу са законом.

Приговор на обрачун накнаде исказан у фактури, у целини или делимично, потписница споразума може поднети Одељење за привреду и финансије Општинске управе општине Апатин у року од три дана од дана пријема фактуре. Одељење из става 3. овог члана дужно је да размотри, одлучи и обавести подносиоца приговора у року од два дана од пријема приговора.

#### Номинални износи

##### Члан 10.

Потписнице овог споразума сагласне су да за сваку буџетску годину, у складу са буџетским календаром, закључују анекс уз овај споразум којим ће бити одређени



номинални износи финансијског удела трошкова рада Правобранилаштва.

#### Обрачун камате

##### Члан 11.

За случај доцње општине Оџаци у плаћању својих доспелих обавеза, општина Апатин има право на камату по стопи утврђеној законом којим је утврђена висина стопе затезне камате.

#### Трошкови поступка

##### Члан 12.

Трошкови који настану у вези са покретањем и вођењем судских и других поступака, као и трошкови који настану услед успешно окончаног судског или другог поступка за супротну страну, а ради се о новчаном давању (поступци ради накнаде штете, неоснованог богаћења, исплате и сл.) исплаћују се из буџета општине Оџаци, односно заступаног субјекта који је странка у поступку.

Ако општина Оџаци ангажује адвоката у случајевима из члана 3. став 3. овог споразума, трошкови адвоката предујмљују се и исплаћују из буџета општине Оџаци у складу са прописима који уређују рад адвоката и начин исплате.

#### Приходи од заступања и из поступка

##### Члан 13.

Трошкови који настану у вези са покретањем и вођењем судских и других поступака, као и трошкови заступања у овим поступцима, који су окончани у корист субјекта кога заступа Правобранилаштво, признају се и обрачунавају у његову корист, у складу са прописима по којима су вођени ови поступци, као и у складу са прописима о

накнади и награди трошкова за рад адвоката. Остварени приходи по основу из претходног става представљају приход буџета оног субјекта у вези са чијим имовинским интересима и правима је предузето заступање и у чију корист су остварени.

Остварени приход који је настао као исход успешно окончаног судског или другог поступка по општину Оџаци или другог субјекта чији је она оснивач и кога је заступало Правобранилаштво, а који је за основ имао новчано давање, представља приход у буџету општине Оџаци или субјекта у чију корист је остварен.

#### Надзор над обављањем уступљених послова

##### Члан 14.

Правобранилаштво је дужно да Општинском већу општине Оџаци достави извештај о свом раду најмање једном у шест месеци.

Извештај садржи број и структуру предмета које је обрађивало Правобранилаштво, фазу поступка у којој се налази предмет, као и исход судских и других поступака који су у том периоду завршени.

Правобранилаштво је дужно да на захтев Општинског већа Општине Оџаци, доставља и додатне извештаје, податке и информације о раду и извршавању појединих послова.

#### Трајање споразума

##### Члан 15.

Овај споразум закључен је на неодређено време и ступа на снагу даном потписивања.

## Измене и допуне споразума и приступање споразуму

### Члан 16.

Измене и допуне овог споразума врше се анексом у писаној форми. Ако постоје технички и други услови, овом споразуму могу приступити и друге општине, о чему ће бити сачињен анекс уз овај споразум којим ће бити дефинисани услови и обавезе које мора испунити нова потписница.

## Иступање из споразума и престанак важења споразума

### Члан 17.

Свака потписница овог споразума може тражити иступање из споразума, подношењем писаног захтева другим потписницама, најкасније шест месеци пре дана са којим се иступање захтева. Ако је више од две потписнице, иступањем једне општине, споразум престаје да важи само у односу на ту општину. Општина која иступа дужна је да надокнади све доспеле, а неизмирене обавезе у року од 30 дана пре дана иступања. Споразум може престати да важи када све потписнице постигну сагласност о одустанку од споразума, истеком рока од шест месеци од дана постизања сагласности. У случају иступања и престанка важења споразума, потписници се обавезују да у року од шест месеци од подношења захтева, односно постизања сагласности, договорно уреде питања: измирење доспелих и преузетих обавеза, начин окончања започетих поступака, начин преузимања послова, решавање питања статуса запослених и друга питања која се тим поводом намећу.

## Раскид споразума

### Члан 18.

У случају да једна од потписница овог споразума не извршава своје обавезе, друга потписница је дужна да обавести председника те општине. Председник општине из става 1. овог члана, може оставити накнадни, примерен рок општини за извршење доспеле а неизвршене обавезе. Ако и по истеку рока из става 2. овог члана, општина и даље не извршава своје преузете обавезе, потписнице споразума су сагласне да се споразум може раскинути са том општином сагласном изјавом воља преосталих потписница, у року од 30 дана од дана уручења писаног обавештења о намераваном раскиду.

## Примена закона

### Члан 19.

На питања која нису уређена овим споразумом примењују се одредбе закона који уређује рад правобранилаштва.

## Језик и писмо

### Члан 20.

Потписнице споразума констатују да су на територији општине Озаци у службеној употреби српски језик и ћирилично писмо и мађарски језик и писмо и словачки језик и писмо и да се ти језици и писма користе у обављању уступљених послова.

## Решавање спорова

### Члан 21.

Све евентуалне спорове који настану у току примене овог споразума решаваће



председници општина потписница  
споразума.

Објављивање споразума

Стварна и месна надлежност суда

Члан 26.

Овај споразум се објављује у  
службеном гласилу сваке потписнице.

Члан 22.

За решавање спорова у вези са  
применом овог споразума, а који не могу  
бити решени мирним путем, уговора се  
стварна и месна надлежност Основног суда  
у Сомбору.

187.

На основу члана 100. став 3. Закона  
о заштити животне средине („Службени  
гласник РС“ број 135/04, 36/09, 36/2009  
- други закон, 72/09 - други закон, 43/11 -  
Одлука УС РС 14/16, 76/18 и 95/18 – др.  
закон), члана 40. став 1. тачка 29. Статута  
општине Апатин („Службени лист општине  
Апатин“ број 1/19 и 20/21- исправка), члана  
4. Одлуке о отварању евиденционог конта  
- Буџетског фонда за заштиту животне  
средине („Службени лист општине Апатин“  
број 6/2006), члана 11. став 1. и члана 12.  
став 2. Одлуке о накнади за заштиту и  
унапређивање животне средине („Службени  
лист општине Апатин“ број 3/2010, 7/2010,  
8/2011 и 4/2014 и 2/17) и прибављеној  
сагласности Министарства заштите животне  
средине број 1357909 2024 14850 006 005  
400 041 од 24. јуна 2024. године, Скупштина  
општине Апатин на 2. седници одржаној  
дана 8. октобра 2024. године, доноси

Саставни делови споразума

Члан 23.

Саставни део овог Споразума су  
одлуке скупштина општина о његовом  
усвајању и то:

- Одлука Скупштине општине Оџаци број  
\_\_\_\_\_ од \_\_. \_\_. 2024. године,
- Одлука Скупштине општине Апатин број  
011-47/2924-I од 8. октобра 2024. године,

Евидентирање Споразума

Члан 24.

Потписнице споразума су сагласне  
да општина Оџаци достави министарству  
надлежном за локалну самоуправу овај  
споразум, као и да обавештава министарство  
о приступању других јединица локалне  
самоуправе споразуму, иступању јединице  
локалне самоуправе из споразума, односно  
раскиду и престанку споразума.

Број примерака споразума

Члан 25.

Овај споразум је сачињен у 6 (шест)  
истоветних примерака, од којих свака од  
потписница задржава по 3 (три) примерка.

ПРЕДЛОГ ПРОГРАМА  
КОРИШЋЕЊА СРЕДСТАВА БУЏЕТСКОГ  
ФОНДА  
ЗА ЗАШТИТУ ЖИВОТНЕ СРЕДИНЕ  
ЗА 2024. ГОДИНУ У ОПШТИНИ  
АПАТИН

I Овим програмом утврђује се  
планирани приходи, намена и начин  
коришћења средстава Буџетског фонда за  
заштиту животне средине (у даљем тексту:  
Фонд) планираних у буџету општине

Апатин за 2024. годину.

II Планирана средства у Одлуци о буџету општине Апатин за 2024. годину:

- на економској класификацији 714562-  
Посебна накнада за заштиту животне средине

7.500.000,00 динара

Одлуком о буџету општине Апатин за 2024. годину („Службени лист општине Апатин“ број 23/23 и 2/24) планирана су средства

- на економској класификацији 714547  
– накнада за загађивање животне средине

1.000,00 динара

У оквиру Програма 6: Заштита животне средине у укупном износу

30.937.000,00

динара из следећих извора:

- приходи из буџета извор 01 -  
25.201.000,00 динара

- неутрошена средства трансвера из претходне године извор 17-  
5.736.000,00 динара

Средства Буџетског фонда ће се користити у складу са Програмом за 2024. годину на следећи начин:

**1. МОНИТОРИНГ КВАЛИТЕТА ВАЗДУХА**  
Испитивање квалитета ваздуха према Уредби за мониторинг и захтеве квалитета ваздуха. Планирано мерење и одређивање суспендованих честица РМ 10, метала (олово, арсен, кадмијум и никл) као и мерење бензопирена у фракцији РМ 10 .

Износ : 1.500.000,00 динара

**2. ПРОЈЕКАТ - СМАЊЕЊЕ ЗАГАЂЕЊА ВАЗДУХА ИЗ ИНДИВИДУАЛНИХ ИЗВОРА**

Активности ће се спроводити кроз сарадњу са привредним субјектима који се баве производњом и услугама на енергетској санацији стамбених објеката, а крајњи

корисници бесповратних средстава ће бити домаћинства на територији општине Апатин. Домаћинства која остваре право на суфинансирање моћи ће набавити добра искључиво од привредних субјеката изабраних путем јавног позива.

Износ: 5.000.000,00 динара

**3. УКЛАЊАЊЕ ДИВЉИХ ДЕПОНИЈА**

Чишћење и санирање дивљих депонија по решењима комуналне инспекције и поднетих пријава грађана.

Износ:4.500.000,00 динара

**4. ИЗРАДА ЛОКАЛНОГ ПЛАНА УПРАВЉАЊА ОТПАДОМ**

Неопходно израдити Локални план управљања отпадом на територији општине Апатин јер представља саставни део документације за регионално управљање отпадом.

Износ:2.500.000. динара

**5.МОНИТОРИНГ ОТПАДНИХ ВОДА**

Испитивање квалитета отпадних вода са испуста отпадних вода из домаћинства. Укупно је планирано физичко хемијско испитивање на 6 узорака годишње

Износ 200.000,00 динара

**6. МОНИТОРИНГ БУКЕ**

Мониторинг буке у животној средини Праћење нивоа буке у животној средини у различитим зонама града

Износ: 800.000,00 динара

**7. МОНИТОРИНГ НЕЈОНИЗУЈУЋЕГ ЗРАЧЕЊА**

Контрола нејонизујућег зрачења базних станица. Мерење нивоа електромагнетног зрачења путем овлашћених установа.

Износ:1.500.000,00 динара

**8. ФИНАНСИРАЊЕ УДРУЖЕЊА ГРАЂАНА**

Финансирање и суфинансирање научно истраживачких пројеката из области заштите животне средине за које постоји потреба и интерес да се реализују на територији општине Апатин.

Износ: 2.000.000,00 динара

IV У случају да се приходи и примања Фонда у току буџетске године не остварују у планираном износу расходи ће се остваривати по приоритетима које утврди Председник општине.

V Средства овог програма могу да се увећају за износ неутрошених, наменских средстава пренетих из претходне године и за износ донација и прихода из других извора, која ће се користити у складу са овим програмом.

VI Овај програм објавити у „Службеном листу општине Апатин“.

РЕПУБЛИКА СРБИЈА  
АУТОНОМНА ПОКРАЈИНА ВОЈВОДИНА  
ОПШТИНА АПАТИН  
СКУПШТИНА ОПШТИНЕ АПАТИН  
Број: 400- 3 /2024- I  
Дана: 08.10. 2024 . године  
А П А Т И Н

**ПРЕДСЕДНИК**  
**СКУПШТИНЕ ОПШТИНЕ**  
Милан Шкрбић

---

188.

На основу члана 5. став 3. Пословника Скупштине општине Апатин („Службени лист општине Апатин“ број 12/2008 – пречишћен текст ,12/2012, 8/2017, 4/2019, 5/2019 и 21/2020), Скупштина општине Апатин на 2. седници одржаној 8. октобра 2024. године, доноси:

**РЕШЕЊЕ О ИЗБОРУ ЧЛАНОВА  
ВЕРИФИКАЦИОНЕ КОМИСИЈЕ  
СКУПШТИНЕ ОПШТИНЕ АПАТИН**

I

**У ВЕРИФИКАЦИОНУ КОМИСИЈУ**  
Скупштине општине Апатин **ИЗАБРАНИ**  
СУ:

1. Радмила Ђурић, председник,
2. Смиљка Јанчурић, члан
3. Петер Иштван, члан.

II

Ово решење објавити у „Службеном листу општине Апатин“.

РЕПУБЛИКА СРБИЈА  
АУТОНОМНА ПОКРАЈИНА ВОЈВОДИНА  
ОПШТИНА АПАТИН  
СКУПШТИНА ОПШТИНЕ АПАТИН

Број: 02 - 66 /2024-I

Дана, 8. октобар 2024. године

А П А Т И Н

**ПРЕДСЕДНИК  
СКУПШТИНЕ ОПШТИНЕ**  
Милан Шкрбић

189.

На основу члана 66. става 3. Закона о локалним изборима („Службени гласник РС“, број 14/2022 и 35/2024), и члана 7. став 2. Пословника Скупштине општине Апатин („Службени лист општине Апатин“, број 12/2008 - пречишћен текст, 12/2012, 8/2017, 4/2019, 5/2019 и 21/2020), Скупштина општине Апатин на 2. седници, одржаној 8. октобра 2024. године, доноси

**РЕШЕЊЕ О ВЕРИФИКАЦИЈИ  
МАНДАТА ОДБОРНИКА СКУПШТИНЕ  
ОПШТИНЕ АПАТИН**

I

**ОСНАЖУЈЕ СЕ** избор одборника Скупштине општине Апатин и **ПОТВРЂУЈЕ СЕ** њихов мандат за одборнике Скупштине општине Апатин на период од четири године.

II

**ВЕРИФИКУЈЕ СЕ** МАНДАТ одборника Скупштине општине Апатин и то Миленку Илићу, Бојану Томашевићу и Марији Рапайћ на мандатни период од четири године.

III

Поука о правном леку:

Против овог решења допуштена је жалба Вишем суду у року од седам дана од дана доношења овог решења.

IV

Ово решење објавити у „Службеном општине Апатин“.

РЕПУБЛИКА СРБИЈА  
АУТОНОМНА ПОКРАЈИНА ВОЈВОДИНА  
ОПШТИНА АПАТИН  
СКУПШТИНА ОПШТИНЕ АПАТИН  
Број: 02-67/2024-I  
Дана, 8. октобра 2024. године  
А П А Т И Н

**ПРЕДСЕДНИК**  
**СКУПШТИНЕ ОПШТИНЕ**  
Милан Шкрбић

чланови Комисије:  
3. Владимир Дукић  
4. Рашета Жељко  
5. Татјана Петровић  
6. Вања Кокић  
7. Драган Радојевић  
8. Немања Павловић

Са 23.10.2024. године, због истека мандата

II

Ово Решење објавити у “Службеном листу општине Апатин”.

190.

На основу члана 156. став 1. Статута општине Апатин („Службени лист општине Апатин“, бр. 1/2019, 21/2020 – исправка и 5/2024) Скупштина општине Апатин на 2. седници одржаној 8.октобра 2024. године, донела је

**РЕШЕЊЕ**  
**О РАЗРЕШЕЊУ КОМИСИЈЕ ЗА**  
**СПРОВОЂЕЊЕ ПОСТУПКА ЈАВНОГ**  
**НАДМЕТАЊА ЗА ДАВАЊЕ У ЗАКУП**  
**ПОЉОПРИВРЕДНОГ ЗЕМЉИШТА У**  
**ДРЖАВНОЈ СВОЈИНИ**

I

Разрешавају се дужности чланства у Комисија за спровођење поступка јавног надметања за давање у закуп пољопривредног земљишта у државној својини, следећи чланови:

Председник Комисије:

1. Жељко Киш

Заменик председника Комисије:

2. Дамир Шкрбић

РЕПУБЛИКА СРБИЈА  
АУТОНОМНА ПОКРАЈИНА ВОЈВОДИНА  
ОПШТИНА АПАТИН  
СКУПШТИНА ОПШТИНЕ АПАТИН  
Број: 02-62/2024-I  
Дана 8.октобра 2024. године  
А П А Т И Н

**ПРЕДСЕДНИК**  
**СКУПШТИНЕ ОПШТИНЕ**  
Милан Шкрбић

191.

На основу члана 2. Одлуке о одређивању надлежног органа за спровођење поступка давања у закуп пољопривредног земљишта у државној својини („Службени лист општине Апатин“, број 06/2006) и члана 156. став 1. Статута општине Апатин („Службени лист општине Апатин“, бр. 1/2019, 21/2020 – исправка и 5/2024), а у вези са чланом 62. став 4. Закона о пољопривредном земљишту (“Службени гласник РС бр. 62/2006, 65/2008 - др. закон, 41/2009, 112/2015, 80/2017 и 95/2018 - др. закон) Скупштина општине Апатин на 2. седници одржаној 8.октобра 2024. године, донела је

**РЕШЕЊЕ**  
**О ИМЕНОВАЊУ КОМИСИЈЕ ЗА**  
**СПРОВОЂЕЊЕ ПОСТУПКА ЈАВНОГ**  
**НАДМЕТАЊА ЗА ДАВАЊЕ У ЗАКУП**  
**ПОЉОПРИВРЕДНОГ ЗЕМЉИШТА У**  
**ДРЖАВНОЈ СВОЈИНИ**

**I**

Именује се Комисија за спровођење поступка јавног надметања за давање у закуп пољопривредног земљишта у државној својини.

**II**

Комисија се састоји од председника, заменика председника и 6 чланова и то:

Председник Комисије:

1. Жељко Киш

Заменик председника Комисије:

2. Дамир Шкрбић

чланови Комисије:

3. Велимир Лемаић

4. Владимир Дукић

5. Татјана Петровић

6. Вања Кокић

7. Вања Стојаковић

8. Немања Павловић

Председник, заменик председника и чланови Комисије се именују на мандатни период од 4 године, почев од 23.10.2024. године.

**III**

Задатак Комисије је:

1. прикупљање писаних изјава о прихватању земљишта које је годишњим програмом одређено за бесплатно коришћење и право пречег закупа,

2. израда одлука о коришћењу земљишта без накнаде,

3. израда ценовника,

4. израда закључка о цени закупа по праву пречег закупа,

5. израда одлука о давању у закуп земљишта по праву пречег закупа,

6. израда образложења реализације планираног бесплатног коришћења и права пречег закупа,

7. израда одлуке о расписивању јавног огласа,

8. валидирање понуда са јавног надметања,

9. израда одлука о давању у закуп, односно на коришћење пољопривредног земљишта са јавног надметања,

10. израда одлука о давању пољопривредног земљишта на коришћење у непољопривредне сврхе – за извођење геолошких истражних радова, односно експлоатацију минералних сировина нафте и природног гаса са објектима у функцији геолошких истраживања, односно експлоатације нафте и гаса,

11. давање предлога председнику Општине за доношење одлука о давању пољопривредног земљишта на коришћење без плаћања накнаде, односно у закуп или на коришћење у непољопривредне сврхе,

12. израда и достављање председнику општине Апатин захтева за давање сагласности на одлуке о давању пољопривредног земљишта на коришћење без плаћања накнаде, у закуп и на коришћење у непољопривредне сврхе,

13. израда, штампање и достављање закупцима на потпис уговора о давању пољопривредног земљишта на коришћење без плаћања накнаде, у закуп и на коришћење у непољопривредне сврхе,

14. увођење у посед закупаца, односно корисника пољопривредног земљишта у државној својини након закључење уговора, а по поднетим захтевима.

**IV**

Комисија ће задатак из тачке

III подтачке 1–5. овог решења обавити након што је дата сагласност на годишњи програм заштите, уређења и коришћења пољопривредног земљишта на територији општине Апатин (у даљем тексту: Годишњи програм), односно најкасније у року од 5 радних дана од дана доношења годишњег програма заштите, уређења и коришћења пољопривредног земљишта на територији општине Апатин.

#### V

Комисија ће задатак из тачке III подтачке 13. овог решења обавити у року од 15 дана од дана добијања сагласности на одлуке о давању пољопривредног земљишта на коришћење без плаћања накнаде, у закуп и на коришћење у непољопривредне сврхе.

#### VI

Комисија ће задатак из тачке III подтачке 6. овог решења обавити у року од 5 радних дана од дана валидирања за штампу уговора о давању пољопривредног земљишта на коришћење без плаћања накнаде, односно у закуп или на коришћење у непољопривредне сврхе.

#### VII

Комисија ће задатак из тачке III подтачке 8. овог решења обавити најкасније до датума отварања понуда из јавног огласа.

#### VIII

Комисија ће задатак из тачке III подтачке 9. овог решења обавити у року од 3 радна дана од отварања понуда.

#### IX

Комисија ће задатак из тачке III подтачке 11. и 12. овог решења обавити

у року од 2 радна дана од завршеног валидирања одлука.

#### X

Председник, Заменик председника и чланови Комисије за обављање задатака из тачке III овог решења имају право на надокнаду, и то у висини од 3.000,00 динара по састанку за Председника и Заменика председника, односно 2.000,00 динара по састанку за чланове Комисије.

#### XI

Стручне послове за прикупљање потребне документације ради давања у закуп пољопривредног земљишта у државној својини, стручну обраду аката, других материјала, организационе и административне послове за Комисију врши Одељење за привреду и финансије Општинске управе Општине Апатин.

#### XII

Ово Решење објавити у “Службеном листу општине Апатин”.

РЕПУБЛИКА СРБИЈА  
АУТОНОМНА ПОКРАЈИНА  
ВОЈВОДИНА  
ОПШТИНА АПАТИН  
СКУПШТИНА ОПШТИНЕ АПАТИН  
Број: 02-63/2024-I  
Дана 8.октобар 2024. године  
А П А Т И Н

**ПРЕДСЕДНИК  
СКУПШТИНЕ ОПШТИНЕ**  
Милан Шкрбић



192.

На основу члана 116. став 5., члана 117. став 3. тачка 5. Закона о основама система образовања и васпитања („Службени гласник Републике Србије“ број 88/2017, 27/2018 – др. закони, 88/2017, 27/2018 – др.закон, 10/2019, 27/2018 – др.закон, 6/2020, 129/2021 и 92/2023) и члана 156. став 1. Статута општине Апатин („Службени лист општине Апатин“ бр. 1/2019, 20/2021-исправка и 5/2024), Скупштина општине Апатин, на 2. седници одржаној 8.октобра 2024. године доноси

**РЕШЕЊЕ**  
**О РАЗРЕШЕЊУ ЧЛАНОВА ШКОЛСКОГ**  
**ОДБОРА**  
**ОСНОВНЕ ШКОЛЕ „ЖАРКО**  
**ЗРЕЊАНИН“ АПАТИН**

I

Разрешавају се чланови Школског одбора Основне школе “Жарко Зрењанин“ Апатин:

- Из реда родитеља:
- 1. Крец Љиљана,
- 2. Ђурчић Наташа и
- 3. Стојшић Добрила.

II

Решење објавити у «Службеном листу општине Апатин».

Аутономна Покрајина Војводина  
Општина Апатин  
С К У П Ш Т И Н А  
ОПШТИНЕ АПАТИН  
Број: 02- 57/2024-I  
Дана: 8.октобра 2024. године  
А П А Т И Н

**ПРЕДСЕДНИК**  
**СКУПШТИНЕ ОПШТИНЕ**  
Милан Шкрбић

193.

На основу члана 116. став 5. Закона о основама система образовања и васпитања („Службени гласник Републике Србије“ број 88/2017, 27/2018 – др. закони, 88/2017, 27/2018 – др.закон, 10/2019, 27/2018 – др.закон, 6/2020, 129/2021 и 92/2023) и члана 40. став 1. тачка 14. Статута општине Апатин („Службени лист општине Апатин“ бр. 1/2019, 20/2021-исправка и 5/2024), Скупштина општине Апатин, на 2. седници одржаној 8.октобра 2024. године доноси

**РЕШЕЊЕ**  
**О ИМЕНОВАЊУ ЧЛАНОВА ШКОЛСКОГ**  
**ОДБОРА**  
**ОСНОВНЕ ШКОЛЕ „ЖАРКО**  
**ЗРЕЊАНИН“ АПАТИН**

I

У Школски одбор Основне школе “Жарко Зрењанин“ Апатин именују се:

- Из реда родитеља:
- 1. Данијела Бокан,
- 2. Тијана Зорић и
- 3. Сњежана Милосављевић.

Почев од 8.октобра 2024. године, па до истека мандата Школског одбора.

II

Решење објавити у «Службеном листу општине Апатин».

Аутономна Покрајина Војводина  
Општина Апатин  
С К У П Ш Т И Н А  
ОПШТИНЕ АПАТИН  
Број: 02- 57/2024-I  
Дана: 8.октобра 2024. године  
А П А Т И Н

**ПРЕДСЕДНИК**  
**СКУПШТИНЕ ОПШТИНЕ**  
Милан Шкрбић



194.

На основу члана 116. став 5. Закона о основама система образовања и васпитања („Службени гласник Републике Србије“ број 88/2017, 27/2018 – др. закони, 88/2017, 27/2018 – др.закон, 10/2019, 27/2018 – др.закон, 6/2020, 129/2021 и 92/2023) и члана 156. став 1. Статута општине Апатин („Службени лист општине Апатин“ бр. 1/2019, 20/2021-исправка и 5/2024), Скупштина општине Апатин, на 2. седници одржаној 8.октобра 2024. године доноси

## РЕШЕЊЕ

О РАЗРЕШЕЊУ ЧЛАНОВА ШКОЛСКОГ  
ОДБОРА  
ОСНОВНЕ ШКОЛЕ „МЛАДОСТ“  
ПРИГРЕВИЦА

## I

Разрешавају се чланови Школског одбора Основне школе “Младост” Пригревица:

- Из реда локалне самоуправе:

1. Миле Менићанин,
2. Даница Вукмановић и
3. Саша Вукша.

- Из реда запослених:

1. Тијана Матић,
2. Снежана Нишевић и
3. Етел Штиковац.

- Из реда родитеља:

1. Јелена Миочиновић,
2. Бојана Живковић и
3. Даница Баћевић.

са 23. октобром 2024. године.

## II

Решење објавити у «Службеном листу општине Апатин».

Аутономна Покрајина Војводина

Општина Апатин

С К У П Ш Т И Н А

ОПШТИНЕ АПАТИН

Број: 02- 48/2024-I

Дана: 8.октобар 2024. године

А П А Т И Н

**ПРЕДСЕДНИК**

**СКУПШТИНЕ ОПШТИНЕ**

Милан Шкрбић

195.

На основу члана 116. став 5. Закона о основама система образовања и васпитања („Службени гласник Републике Србије“ број 88/2017, 27/2018 – др. закони, 88/2017, 27/2018 – др.закон, 10/2019, 27/2018 – др.закон, 6/2020, 129/2021 и 92/2023) и члана 40. став 1. тачка 14. Статута општине Апатин („Службени лист општине Апатин“ бр. 1/2019, 20/2021-исправка и 5/2024), Скупштина општине Апатин, на 2. седници одржаној 2.октобра 2024. године доноси

## РЕШЕЊЕ

О ИМЕНОВАЊУ ЧЛАНОВА ШКОЛСКОГ  
ОДБОРА  
ОСНОВНЕ ШКОЛЕ „МЛАДОСТ“  
ПРИГРЕВИЦА

## I

У Школски одбор основне школе “Младост” Пригревица именују се:

- Из реда локалне самоуправе:

1. Миле Менићанин,
2. Даница Вукмановић и
3. Саша Вукша

- Из реда запослених:

1. Тијана Матић,

2. Снежана Дошен и
3. Снежана Нишевић.
4. Из реда родитеља:
  1. Јелена Тешић,
  2. Никола Илић и
  3. Миле Вујаклија.

**II**

Чланови Школског одбора именују се на период од четири године почев од дана 23.октобра 2024. године.

**III**

Решење објавити у «Службеном листу општине Апатин».

Аутономна Покрајина Војводина  
Општина Апатин  
С К У П Ш Т И Н А  
ОПШТИНЕ АПАТИН  
Број: 02- 48/2024-I  
Дана: 8.октобар 2024. године  
А П А Т И Н

**ПРЕДСЕДНИК  
СКУПШТИНЕ ОПШТИНЕ**  
Милан Шкрбић

196.

На основу члана 44. став 1. Статута општине Апатин („Службени лист општине Апатин”, број 1/2019, 20/2021-исправка и 5/2024) и члана 26. став 2. Пословника Скупштине општине Апатин („Службени лист општине Апатин број 12/2008 - пречишћен текст, 12/2012, 8/2017, 4/2019, 5/2019 и 21/2020) Скупштина општине Апатин на 2. седници, одржаној 8.октобра 2024. године, доноси:

**РЕШЕЊЕ О РАЗРЕШЕЊУ  
МАНДАТНО - ИМУНИТЕТСКЕ  
КОМИСИЈЕ****I**

РАЗРЕШАВАЈУ СЕ председник и чланови Мандатно – имунитетске комисије:

1. Душан Лончар, председник
2. Томислав Јакшић, члан
3. Богдан Латиновић, члан
4. Миле Егић, члан
5. Божана Поповић, члан

са 8.октобром 2024. године, због истека мандата одборника Скупштине општине Апатин.

**II**

Ово Решење објавити у „Службеном листу општине Апатин“.

РЕПУБЛИКА СРБИЈА  
АУТОНОМНА ПОКРАЈИНА  
ВОЈВОДИНА  
СКУПШТИНА ОПШТИНЕ АПАТИН  
ОПШТИНА АПАТИН  
Број: 02-51/2024 - I  
Дана, 8.октобар 2024. године  
А П А Т И Н

**ПРЕДСЕДНИК  
СКУПШТИНЕ ОПШТИНЕ**  
Милан Шкрбић

197.

На основу члана 44. став 1. Статута општине Апатин („Службени лист општине Апатин”, број 1/2019, 20/2021-исправка и 5/2024) и члана 26. став 2. Пословника Скупштине општине Апатин („Службени лист општине Апатин број 12/2008 - пречишћен текст, 12/2012, 8/2017, 4/2019, 5/2019 и 21/2020) Скупштина општине Апатин на 2. седници, одржаној 8.октобра 2024. године, доноси:

**РЕШЕЊЕ О РАЗРЕШЕЊУ  
КАДРОВСКО – АДМИНИСТРАТИВНЕ  
КОМИСИЈЕ**

**I**

РАЗРЕШАВАЈУ СЕ председник и чланови Кадровско – административне комисије :

1. Дејан Стојаковић, председник
  2. Брачика Недељко, члан
  3. Милан Малбаша, члан
  4. Жељко Рашета, члан
  5. Никола Пуача, члан
- са 8.октобром 2024. године, због истека мандата одборника Скупштине општине Апатин.

**II**

Ово Решење објавити у „Службеном листу општине Апатин“.

РЕПУБЛИКА СРБИЈА  
АУТОНОМНА ПOKPAJИНА  
BOJBOДИНА  
CКУПШТИНА ОПШТИНЕ АПАТИН  
ОПШТИНА АПАТИН  
Број: 02-49/2024 - I  
Дана, 8.октобар 2024. године  
А П А Т И Н

**ПРЕДСЕДНИК СКУПШТИНЕ ОПШТИНЕ  
Милан Шкрбић**

198.

На основу члана 44. став 1. Статута општине Апатин („Службени лист општине Апатин”, број 1/2019, 20/2021-исправка и 5/2024) и члана 26. став 2. Пословника Скупштине општине Апатин („Службени лист општине Апатин број 12/2008 - пречишћен текст, 12/2012, 8/2017, 4/2019, 5/2019 и 21/2020) Скупштина општине Апатин на 2. седници, одржаној 8.октобра 2024. године, доноси:

**РЕШЕЊЕ О РАЗРЕШЕЊУ  
СТАТУТАРНО ПРАВНЕ КОМИСИЈЕ**

**I**

РАЗРЕШАВАЈУ СЕ председник и чланови Статутарно – правне комисије :

1. Немања Павловић, председник
  2. Станка Рађеновић, члан
  3. Александар Смиљанић, члан
  4. Страхиња Делић, члан
  5. Дијана Видаковић, члан
- са 8.октобром 2024. године, због истека мандата одборника Скупштине општине Апатин.

**II**

Ово Решење објавити у „Службеном листу општине Апатин“.

РЕПУБЛИКА СРБИЈА  
АУТОНОМНА ПOKPAJИНА  
BOJBOДИНА  
CКУПШТИНА ОПШТИНЕ АПАТИН  
ОПШТИНА АПАТИН  
Број: 02-52/2024 - I  
Дана, 8.октобар 2024. године  
А П А Т И Н

**ПРЕДСЕДНИК  
СКУПШТИНЕ ОПШТИНЕ  
Милан Шкрбић**

199.

На основу члана 44. став 1. Статута општине Апатин („Службени лист општине Апатин”, број 1/2019, 20/2021-исправка и 5/2024) и члана 26. став 2. Пословника Скупштине општине Апатин („Службени лист општине Апатин број 12/2008 - пречишћен текст, 12/2012, 8/2017, 4/2019, 5/2019 и 21/2020) Скупштина општине Апатин на 2. седници, одржаној 8.октобра 2024. године, доноси:

РЕШЕЊЕ О РАЗРЕШЕЊУ  
САВЕТА ЗА БУЏЕТ И ФИНАНСИЈЕ

## I

РАЗРЕШАВАЈУ СЕ председник и чланови Савета за буџет и финансије :

1. Милан Лаковић , председник
2. Данијел Ајдук, члан
3. Весна Шакић, члан
4. Адријана Бараћ, члан
5. Вања Кокић, члан

са 8.октобром 2024 године, због истека мандата одборника Скупштине општине Апатин.

## II

Ово Решење објавити у „Службеном листу општине Апатин“.

РЕПУБЛИКА СРБИЈА  
АУТОНОМНА ПОКРАЈИНА  
ВОЈВОДИНА  
СКУПШТИНА ОПШТИНЕ АПАТИН  
ОПШТИНА АПАТИН  
Број: 02-55/2024- I  
Дана, 8.\_октобар 2024. године  
А П А Т И Н

**ПРЕДСЕДНИК**  
**СКУПШТИНЕ ОПШТИНЕ**  
Милан Шкрбић

200.

На основу члана 44. став 1. Статута општине Апатин („Службени лист општине Апатин”, број 1/2019, 20/2021-исправка и 5/2024) и члана 26. став 2. Пословника Скупштине општине Апатин („Службени лист општине Апатин број 12/2008 - пречишћен текст, 12/2012, 8/2017, 4/2019, 5/2019 и 21/2020) Скупштина општине Апатин на 2. седници, одржаној 8.октобра 2024. године, доноси:

РЕШЕЊЕ О РАЗРЕШЕЊУ  
САВЕТА ЗА УРБАНИЗАМ,СТАМБЕНО –  
КОМУНАЛНУ ДЕЛАТНОСТ ,  
ЗАШТИТУ ЖИВОТНЕ СРЕДИНЕ И  
ПУТНУ ДЕЛАТНОСТ

## I

РАЗРЕШАВАЈУ СЕ председник и чланови Савета за урбанизам, стамбено – комуналну делатност,заштиту животне средине и путну делатност :

1. Атила Ходовањ, председник
2. Милана Орлић Тадић , члан
3. Ђурђица Турански, члан
4. Невена Томић, члан
5. Наташа Штулић , члан

са 8.октобром 2024 године, због истека мандата одборника Скупштине општине Апатин.

## II

Ово Решење објавити у „Службеном листу општине Апатин“.

РЕПУБЛИКА СРБИЈА  
АУТОНОМНА ПОКРАЈИНА  
ВОЈВОДИНА  
СКУПШТИНА ОПШТИНЕ АПАТИН  
ОПШТИНА АПАТИН  
Број: 02-54/2024 - I  
Дана, 8.октобар 2024. године  
А П А Т И Н

**ПРЕДСЕДНИК  
СКУПШТИНЕ ОПШТИНЕ**  
Милан Шкрбић

201.

На основу члана 44. став 1. Статута општине Апатин („Службени лист општине Апатин”, број 1/2019, 20/2021-исправка и 5/2024) и члана 26. став 2. Пословника Скупштине општине Апатин („Службени лист општине Апатин број 12/2008 - пречишћен текст, 12/2012, 8/2017, 4/2019, 5/2019 и 21/2020) Скупштина општине Апатин на 2. седници, одржаној 8.октобра 2024. године, доноси:

**РЕШЕЊЕ О РАЗРЕШЕЊУ  
САВЕТА ЗА ЗДРАВСТВО И СОЦИЈАЛНУ  
ЗАШТИТУ**

I

**РАЗРЕШАВАЈУ СЕ** председник и чланови Савета за здравство и социјалну заштиту:

1. др Бруно Урбановски, председник
2. др Драган Растовић, члан
3. др Ивана Јелић, члан
4. др Борис Тарночки, члан
5. Мирјана Милиновић, члан

са 8.октобром 2024. године, због истека

мандата одборника Скупштине општине Апатин.

II

Ово Решење објавити у „Службеном листу општине Апатин“.

РЕПУБЛИКА СРБИЈА  
АУТОНОМНА ПОКРАЈИНА ВОЈВОДИНА  
СКУПШТИНА ОПШТИНЕ АПАТИН  
ОПШТИНА АПАТИН  
Број: 02-53/2024 - I  
Дана, 8.октобар 2024. године  
А П А Т И Н

**ПРЕДСЕДНИК  
СКУПШТИНЕ ОПШТИНЕ**  
Милан Шкрбић

202.

На основу члана 44. став 1. Статута општине Апатин („Службени лист општине Апатин”, број 1/2019, 20/2021-исправка и 5/2024) и члана 26. став 2. Пословника Скупштине општине Апатин („Службени лист општине Апатин број 12/2008 - пречишћен текст, 12/2012, 8/2017, 4/2019, 5/2019 и 21/2020) Скупштина општине Апатин на 2. седници, одржаној 8.октобра 2024. године, доноси:

**РЕШЕЊЕ О РАЗРЕШЕЊУ  
КОМИСИЈЕ ЗА ПРЕДСТАВКЕ И ЖАЛБЕ**

I

**РАЗРЕШАВАЈУ СЕ** председник и чланови Комисија за представке и жалбе :

1. Недељко Дошен, председник
2. Љубиша Збиљић, члан
3. Марија Грбић, члан

4. Игор Наранџић, члан
5. Владо Овука, члан

I

са 8.октобром 2024. године, због истека мандата одборника Скупштине општине Апатин.

II

Ово Решење објавити у „Службеном листу општине Апатин“.

РЕПУБЛИКА СРБИЈА  
АУТОНОМНА ПОКРАЈИНА  
ВОЈВОДИНА  
СКУПШТИНА ОПШТИНЕ АПАТИН  
ОПШТИНА АПАТИН  
Број: 02-50/2024 - I  
Дана, 8.октобра 2024. године  
А П А Т И Н

**ПРЕДСЕДНИК  
СКУПШТИНЕ ОПШТИНЕ**  
Милан Шкрбић

203.

На основу члана 44. став 1. Статута општине Апатин („Службени лист општине Апатин”, број 1/2019, 20/2021-исправка и 5/2024) и члана 26. став 2. Пословника Скупштине општине Апатин („Службени лист општине Апатин број 12/2008 - пречишћен текст, 12/2012, 8/2017, 4/2019, 5/2019 и 21/2020) Скупштина општине Апатин на 2. седници, одржаној 8.октобра 2024. године, доноси:

**РЕШЕЊЕ О РАЗРЕШЕЊУ  
САВЕТА ЗА ОБРАЗОВАЊЕ, КУЛТУРУ И  
СПОРТ**

**РАЗРЕШАВАЈУ СЕ** председник и чланови Савета за образовање, културу и спорт:

1. Радмила Ђурић, председник
2. Шандор Чикош – Csikos Sándor,, члан
3. Марија Рапаић, члан
4. Чедо Калеклић, члан
5. Мира Буквић, члан

са 8.октобром 2024. године, због истека мандата одборника Скупштине општине Апатин.

II

Ово Решење објавити у „Службеном листу општине Апатин“.

РЕПУБЛИКА СРБИЈА  
АУТОНОМНА ПОКРАЈИНА  
ВОЈВОДИНА  
СКУПШТИНА ОПШТИНЕ АПАТИН  
ОПШТИНА АПАТИН  
Број: 02-56/2024 - I  
Дана, 8.октобра 2024. године  
А П А Т И Н

**ПРЕДСЕДНИК  
СКУПШТИНЕ ОПШТИНЕ**  
Милан Шкрбић

204.

На основу члана 44. став 1. Статута општине Апатин (Службени лист општине Апатин”, број 1/2019, 20/2021-исправка и 5/2024) и члана 26. став 2. Пословника Скупштине општине Апатин („Службени лист општине Апатин број 12/2008 - пречишћен текст, 12/2012, 8/2017, 4/2019, 5/2019 и 21/2020) Скупштина општине Апатин на 2. седници, одржаној 8. октобра 2024. године, доноси:

**РЕШЕЊЕ О ИМЕНОВАЊУ  
МАНДАТНО – ИМУНИТЕТСКЕ  
КОМИСИЈЕ**

I

ИМЕНУЈУ СЕ председник и чланови Мандатно – имунитетске комисије:

1. Никола Пуача, председник
  2. Томислав Јакшић, члан
  3. Богдан Латиновић, члан
  4. Мирјана Штулић, члан
  5. Смиљка Јанчурић, члан
- почев од 8.октобра 2024. године, на мандатни период на који су изабрани одборници Скупштине општине Апатин.

II

Ово Решење објавити у „Службеном листу општине Апатин“.

РЕПУБЛИКА СРБИЈА  
АУТОНОМНА ПОКРАЈИНА  
ВОЈВОДИНА СКУПШТИНА  
ОПШТИНЕ АПАТИН  
ОПШТИНА АПАТИН  
Број: 02-51/2024 - I  
Дана, 8.октобра 2024. године  
А П А Т И Н

**ПРЕДСЕДНИК СКУПШТИНЕ ОПШТИНЕ**  
Милан Шкрбић

205.

На основу члана 44. став 1. Статута општине Апатин („Службени лист општине Апатин”, број 1/2019, 20/2021-исправка и 5/2024) и члана 26. став 2. Пословника Скупштине општине Апатин („Службени лист општине Апатин број 12/2008 - пречишћен текст, 12/2012, 8/2017, 4/2019, 5/2019 и 21/2020) Скупштина општине Апатин на 2. седници, одржаној 8.октобра 2024. године, доноси:

**РЕШЕЊЕ О ИМЕНОВАЊУ  
КАДРОВСКО – АДМИНИСТРАТИВНЕ  
КОМИСИЈЕ**

I

ИМЕНУЈУ СЕ председник и чланови Кадровско – административне комисије :

1. Милан Малбаша, председник
  2. Дејан Стојаковић, члан
  3. Миленко Илић, члан
  4. Милица Вујичић, члан
  5. Јелена Радаковић, члан
- почев од 8.октобра 2024. године, на мандатни период на који су изабрани одборници Скупштине општине Апатин.

II

Ово Решење објавити у „Службеном листу општине Апатин“.

РЕПУБЛИКА СРБИЈА  
АУТОНОМНА ПОКРАЈИНА  
ВОЈВОДИНА СКУПШТИНА  
ОПШТИНЕ АПАТИН  
ОПШТИНА АПАТИН  
Број:02-49/2024 - I  
Дана, 8.октобра 2024. године  
А П А Т И Н

**ПРЕДСЕДНИК СКУПШТИНЕ ОПШТИНЕ**  
Милан Шкрбић

206.

На основу члана 44. став 1. Статута општине Апатин (Службени лист општине Апатин”, број 1/2019, 20/2021-исправка и 5/2024) и члана 26. став 2. Пословника Скупштине општине Апатин („Службени лист општине Апатин број 12/2008 - пречишћен текст, 12/2012, 8/2017, 4/2019, 5/2019 и 21/2020) Скупштина општине Апатин на 2. седници, одржаној 8.октобра 2024. године, доноси:

РЕШЕЊЕ О ИМЕНОВАЊУ  
СТАТУТАРНО - ПРАВНЕ КОМИСИЈЕ

## I

ИМЕНУЈУ СЕ председник и чланови Статутарно – правне комисије :

1. Немања Павловић, председник
  2. Марко Ђумић, члан
  3. Александар Смиљанић, члан
  4. Страхиња Делић, члан
  5. Дијана Видаковић, члан
- почев од 8.октобра 2024. године, на мандатни период на који су изабрани одборници Скупштине општине Апатин.

## II

Ово Решење објавити у „Службеном листу општине Апатин“.

РЕПУБЛИКА СРБИЈА  
АУТОНОМНА ПОКРАЈИНА  
ВОЈВОДИНА СКУПШТИНА ОПШТИНЕ  
АПАТИН  
ОПШТИНА АПАТИН  
Број: 02-52/2024 - I  
Дана, 8.октобра 2024. године  
А П А Т И Н

**ПРЕДСЕДНИК СКУПШТИНЕ ОПШТИНЕ**  
Милан Шкрбић

207.

На основу члана 44. став 1. Статута општине Апатин (Службени лист општине Апатин”, број 1/2019, 20/2021-исправка и 5/2024) и члана 26. став 2. Пословника Скупштине општине Апатин („Службени лист општине Апатин број 12/2008 - пречишћен текст, 12/2012, 8/2017, 4/2019, 5/2019 и 21/2020) Скупштина општине Апатин на 2. седници, одржаној 8.октобра. 2024. године, доноси:

РЕШЕЊЕ О ИМЕНОВАЊУ  
САВЕТА ЗА БУЏЕТ И ФИНАНСИЈЕ

## I

ИМЕНУЈУ СЕ председник и чланови Савета за буџет и финансије:

1. Милан Лаковић, председник
  2. Данијел Ајдук, члан
  3. Томислав Егелић, члан
  4. Дијана Обрадовић, члан
  5. Вања Кокић, члан
- почев од 8.октобра 2024. године, на мандатни период на који су изабрани одборници Скупштине општине Апатин.

## II

Ово Решење објавити у „Службеном листу општине Апатин“.

РЕПУБЛИКА СРБИЈА  
АУТОНОМНА ПОКРАЈИНА  
ВОЈВОДИНА  
СКУПШТИНА ОПШТИНЕ АПАТИН  
ОПШТИНА АПАТИН  
Број: 02-55/2024 - I  
Дана, 8.октобра 2024. године  
А П А Т И Н

**ПРЕДСЕДНИК СКУПШТИНЕ ОПШТИНЕ**  
Милан Шкрбић



208.

На основу члана 44. став 1. Статута општине Апатин (Службени лист општине Апатин”, број 1/2019, 20/2021-исправка и 5/2024) и члана 26. став 2. Пословника Скупштине општине Апатин („Службени лист општине Апатин број 12/2008 - пречишћен текст, 12/2012, 8/2017, 4/2019, 5/2019 и 21/2020) Скупштина општине Апатин на 2. седници, одржаној 8.октобра . 2024. године, доноси:

**РЕШЕЊЕ О ИМЕНОВАЊУ  
САВЕТА ЗА УРБАНИЗАМ СТАМБЕНО  
–КОМУНАЛНУ ДЕЛАТНОСТ, ЗАШТИТУ  
ЖИВОТНЕ СРЕДИНЕ И ПУТНУ  
ДЕЛАТНОСТ**

I

ИМЕНУЈУ СЕ председник и чланови Савета за урбанизам,стамбено - комуналну делатност,заштиту животне средине и путну делатност :

1. Атила Ходовањ, председник
2. Татјана Петровић, члан
3. Милорад Јелача, члан
4. Јована Мишчевић, члан
5. Наташа Штулић, члан

почев од 8.октобра 2024 године, на мандатни период на који су изабрани одборници Скупштине општине Апатин.

II

Ово Решење објавити у „Службеном листу општине Апатин“.

РЕПУБЛИКА СРБИЈА

АУТОНОМНА

ВОЈВОДИНА

ОПШТИНЕ АПАТИН

ОПШТИНА АПАТИН

Број: 02-54/2024 - I

Дана, 8.октобра 2024. године

А П А Т И Н

ПОКРАЈИНА

СКУПШТИНА

**ПРЕДСЕДНИК  
СКУПШТИНЕ ОПШТИНЕ**

Милан Шкрбић

209.

На основу члана 44. став 1. Статута општине Апатин (Службени лист општине Апатин”, број 1/2019, 20/2021-исправка и 5/2024) и члана 26. став 2. Пословника Скупштине општине Апатин („Службени лист општине Апатин број 12/2008 - пречишћен текст, 12/2012, 8/2017, 4/2019, 5/2019 и 21/2020) Скупштина општине Апатин на 2. седници, одржаној 8.октобра 2024. године, доноси:

**РЕШЕЊЕ О ИМЕНОВАЊУ  
САВЕТА ЗА ЗДРАВСТВО И СОЦИЈАЛНУ  
ЗАШТИТУ**

I

ИМЕНУЈУ СЕ председник и чланови Савета за здравство и социјалну заштиту :

1. др Драган Растовић, председник
2. Бранка Бајић, члан
3. Светлана Кукић Ерор, члан
4. др Борис Тарноцки , члан
5. Мирјана Милиновић, члан

почев од 8.октобра 2024. године, на мандатни период на који су изабрани

одборници Скупштине општине Апатин.

II

Ово Решење објавити у „Службеном листу општине Апатин“.

РЕПУБЛИКА СРБИЈА  
АУТОНОМНА ПОКРАЈИНА  
ВОЈВОДИНА  
СКУПШТИНА ОПШТИНЕ АПАТИН  
ОПШТИНА АПАТИН  
Број: 02-53/2024 - I  
Дана, 8.октобра 2024. године  
А П А Т И Н

**ПРЕДСЕДНИК  
СКУПШТИНЕ ОПШТИНЕ**  
Милан Шкрбић

210.

На основу члана 44. став 1. Статута општине Апатин (Службени лист општине Апатин”, број 1/2019, 20/2021-исправка и 5/2024) и члана 26. став 2. Пословника Скупштине општине Апатин („Службени лист општине Апатин број 12/2008 - пречишћен текст, 12/2012, 8/2017, 4/2019, 5/2019 и 21/2020) Скупштина општине Апатин на 2. седници, одржаној 8.октобра 2024. године, доноси:

**РЕШЕЊЕ О ИМЕНОВАЊУ  
КОМИСИЈЕ ЗА ПРЕДСТАВКЕ И ЖАЛБЕ**

I

ИМЕНУЈУ СЕ председник и чланови Комисије за представке и жалбе :

1. Стеван Пап, председник
2. Миљена Ћопић, члан

3. Марија Грбић, члан
4. Милорад Мрђа, члан
5. Немања Мандић, члан

II

почев од 8.октобра 2024. године, на мандатни период на који су изабрани одборници Скупштине општине Апатин.

Ово Решење објавити у „Службеном листу општине Апатин“.

РЕПУБЛИКА СРБИЈА  
АУТОНОМНА ПОКРАЈИНА  
ВОЈВОДИНА СКУПШТИНА  
ОПШТИНЕ АПАТИН  
ОПШТИНА АПАТИН  
Број: 02-50/2024 - I  
Дана, 8.октобра 2024. године  
А П А Т И Н

**ПРЕДСЕДНИК  
СКУПШТИНЕ ОПШТИНЕ**  
Милан Шкрбић

211.

На основу члана 44. став 1. Статута општине Апатин (Службени лист општине Апатин”, број 1/2019, 20/2021-исправка и 5/2024) и члана 26. став 2. Пословника Скупштине општине Апатин („Службени лист општине Апатин број 12/2008 - пречишћен текст, 12/2012, 8/2017, 4/2019, 5/2019 и 21/2020) Скупштина општине Апатин на 2. седници, одржаној 8.октобра 2024. године, доноси:

**РЕШЕЊЕ О ИМЕНОВАЊУ  
САВЕТА ЗА ОБРАЗОВАЊЕ, КУЛТУРУ И  
СПОРТ**

## I

ИМЕНУЈУ СЕ председник и чланови Савета за образовање, културу и спорт :

1. Радмила Ђурић, председник
2. Андреа Силађејев, члан
3. Марија Рапајић, члан
4. Чедо Калелић, члан
5. Душанка Поповић, члан

почев од 8.октобра.2024. године, на мандатни период на који су изабрани одборници Скупштине општине Апатин.

## II

Ово Решење објавити у „Службеном листу општине Апатин“.

РЕПУБЛИКА СРБИЈА  
АУТОНОМНА ПОКРАЈИНА  
ВОЈВОДИНА  
СКУПШТИНА ОПШТИНЕ АПАТИН  
ОПШТИНА АПАТИН  
Број: 02-56/2024 - I  
Дана, 8.октобра 2024. године  
А П А Т И Н

**ПРЕДСЕДНИК**  
**СКУПШТИНЕ ОПШТИНЕ**  
Милан Шкрбић

212.

На основу члана 76. Закона о буџетском систему („Службени гласник Републике Србије“ број 54/2009, 73/2010, 101/2010, 101/2011, 93/2012, 62/2013, 63/2013 испр, 108/2013, 142/2014, 68/2015 – др. закон и 103/2015, 99/2016, 113/2017, 95/2018, 31/2019, 72/2019, 149/2020, 118/2021, 138/2022, 118/2021-др.закон и 92/2023), члана 35. Упутства о раду трезора општине Апатин („Службени лист општине Апатин“ бр. 4/2018 и 3/2019), члана 12. Одлуке о буџету општине Апатин за 2024. годину („Службени лист општине Апатин“ број 23/2023 и 2/2024) и члана 21. Статута општине Апатин („Службени лист општине Апатин“ број 1/2019, 21/2020-испр. и 5/2024), Скупштина општине Апатин, на 2. седници одржаној дана 8.октобра 2024. године, доноси

## ЗАКЉУЧАК

## I

ДАЈЕ СЕ САГЛАСНОСТ на Извештај о извршењу Одлуке о буџету општине Апатин за 2024. годину, са извештајем о извршењу средстава самодоприноса, за период јануар – јун 2024. године.

## II

Овај закључак објавити у „Службеном листу општине Апатин“:

РЕПУБЛИКА СРБИЈА  
АУТОНОМНА ПОКРАЈИНА ВОЈВОДИНА  
ОПШТИНА АПАТИН  
СКУПШТИНА ОПШТИНЕ АПАТИН  
Број: 401- 63 /2024-I  
Дана,8.октобра 2024. године  
А П А Т И Н

**ПРЕДСЕДНИК  
СКУПШТИНЕ ОПШТИНЕ**  
Милан Шкрбић

Аутономна Покрајина Војводина  
Општина Апатин  
С К У П Ш Т И Н А  
ОПШТИНЕ АПАТИН  
Број: 022-12/2024-I  
Дана: 8.октобра 2024. године  
А П А Т И Н

**ПРЕДСЕДНИК  
СКУПШТИНЕ ОПШТИНЕ**  
Милан Шкрбић

213.

На основу члана 32. тачка 8. Закона о локалној самоуправи („Службени гласник РС“, број 129/2007 и 83/2014-др. закон,101/2016 , 47/2018 и 111/2021-др.закон), члана 40. тачка 11. Статута општине Апатин („Службени лист општине Апатин“,број 1/2019, 20/2021-исправка и 5/2024) и члана 7. алинеја 3.Одлуке о оснивању Предшколске установе „Пчелица“ Апатин („Службени лист општине Апатин“, број 6/2016-пречишћен текст),Скупштина општине Апатин на 2. седници,одржаној 8.октобра 2024.године,доноси

**З А К Л Ј У Ч А К**

**I**

ДАЈЕ СЕ САГЛАСНОСТ на Извештај о реализацији Годишњег плана рада Предшколске установе „Пчелица“ Апатин за радну 2023/24 годину, као и на Годишњи план рада установе за школску 2024/2025 годину.

**II**

Овај закључак објавити у „Службеном листу општине Апатин“.

214.

На основу члана 65. став 2. и члана 22. став 3. Закон о јавним предузећима („Службени гласник РС“,бр. 15/2016 и 88/2019), члана 32. тачка 8. Закона о локалној самоуправи („Службени гласник РС“ број 129/2007, 83/2014 –др закон, 101/2016 – др закон, 47/2018 и 111/2021-др. закон), члана 40. став 1. тачка 10. Статута општине Апатин („Службени лист општине Апатин“ бр. 1/2019, 21/2020-испр. и 5/2024) и члана 27. став 1. алинеја 3. Одлуке о промени оснивачког акта Јавног предузећа „Дунавска обала“ Апатин („Службени лист општине Апатин“ број 13/2022-пречишен текст), Скупштина општине Апатин на 2 седници, одржаној дана 8.октобра 2024. године, доноси:

**З А К Л Ј У Ч А К**

**I**

ДАЈЕ СЕ САГЛАСНОСТ на Извештај о годишњем програму пословања Јавног предузећа „Дунавска обала“ Апатин за 2023.годину, са извештајем овлашћеног ревизора и на Одлуку Надзорног одбора о расподели добити бр.:28.3.1 од 24. јуна 2024. године.

II

Овај закључак објавити у  
„Службеном листу општине Апатин“.

РЕПУБЛИКА СРБИЈА  
АУТОНОМНА ПОКРАЈИНА ВОЈВОДИНА  
ОПШТИНА АПАТИН  
СКУПШТИНА ОПШТИНЕ АПАТИН  
Број: 023- 3/2024-I  
Дана, 8.октобра 2024. године  
А П А Т И Н

**ПРЕДСЕДНИК  
СКУПШТИНЕ ОПШТИНЕ**

Милан Шкрбић

215.

На основу члана 59. став 7. и члана 61. став 3. Закона о јавним предузећима („Службени гласник РС“,бр. 15/2016 и 88/2019), члана 32. тачка 8. Закона о локалној самоуправи („Службени гласник РС“ бр. 129/2007, 83/2014 –др закон, 101/2016 – др закон и 47/2018 и 111/2021-др.закон), члана 40. став 1. тачка 10. Статута општине Апатин („Службени лист општине Апатин“ бр. 1/2019, 21/2020-испр. и 5/2024) и члана 23. став 3. Одлуке о промени оснивачког акта Јавног предузећа „Дунавска обала“ Апатин („Службени лист општине Апатин“ број 13/2022-пречишен текст), Скупштина општине Апатин на 2.седници, одржаној дана 8.октобра, доноси

**ЗАКЉУЧАК**

ДАЈЕ СЕ САГЛАСНОСТ на Прву измену Програма пословања и Посебног програма за коришћење средстава из субвенција Јавног предузећа „Дунавска

обала“ за 2024. годину.

II

Овај закључак објавити у  
„Службеном листу општине Апатин“.

РЕПУБЛИКА СРБИЈА  
АУТОНОМНА ПОКРАЈИНА ВОЈВОДИНА  
ОПШТИНА АПАТИН  
СКУПШТИНА ОПШТИНЕ АПАТИН  
Број:023-6/2024-I  
Дана, 8.октобра 2024. године  
А П А Т И Н

**ПРЕДСЕДНИК  
СКУПШТИНЕ ОПШТИНЕ**

Милан Шкрбић

216.

На основу члана 65. став 2. и члана 22. став 3. Закон о јавним предузећима („Службени гласник РС“,бр. 15/2016 и 88/2019), члана 32. тачка 8. Закона о локалној самоуправи („Службени гласник РС“ број 129/2007, 83/2014 –др закон, 101/2016 – др закон, 47/2018 и 111/2021-др. закон), члана 40. став 1. тачка 10. Статута општине Апатин („Службени лист општине Апатин“ бр. 1/2019, 21/2020-испр. и 5/2024) и члана 27. став 1. Одлуке о оснивању Јавног комуналног предузећа општине Апатин („Службени лист општине Апатин“ број 13/2016), Скупштина општине Апатин на 2. седници одржаној дана 8.октобра 2024. године, доноси

**ЗАКЉУЧАК**

I

ДАЈЕ СЕ САГЛАСНОСТ на

Годишњи извештај о пословању за 2023. годину Јавног комуналног предузећа „Наш дом“ Апатин са Извештајем независног ревизора и на Одлуку Надзорног одбора о расподели добити број 2413 од 3.10.2024. године.

II

Овај закључак објавити у „Службеном листу општине Апатин“.

РЕПУБЛИКА СРБИЈА  
АУТОНОМНА ПОКРАЈИНА  
ВОЈВОДИНА  
ОПШТИНА АПАТИН  
СКУПШТИНА ОПШТИНЕ АПАТИН  
Број:023 - 9 /2024-I  
Дана, 8.октобар 2024. године  
А П А Т И Н

**ПРЕДСЕДНИК  
СКУПШТИНЕ ОПШТИНЕ**  
Милан Шкрбић

217.

На основу члана 59. став 7. Закона о јавним предузећима („Службени гласник Републике Србије“ број 15/2016 и 88/2019), члана 32. тачка 8. Закона о локалној самоуправи („Службени гласник Републике Србије“ број 129/2007, 83/2014 –др закон, 101/2016 – др закон, 47/2018 и 111/2021-др.закон), члана 40. став 1. тачка 10. Статута општине Апатин („Службени лист општине Апатин“ број 1/2019, 21/2020-испр. и 5/2024), члана 24. став 3. Одлуке о промени оснивачког акта Јавног комуналног предузећа општине Апатин („Службени лист општине Апатин“ број 13/2016), Скупштина општине Апатин на 2 седници одржаној дана 8.октобра 2024. године, доноси

ЗАКЉУЧАК

I

ДАЈЕ СЕ САГЛАСНОСТ на прве измене Годишњег програма пословања и Посебног програма за коришћење средстава из субвенција ЈКП „Наш дом“ Апатин за 2024. годину.

II

Овај закључак објавити у „Службеном листу општине Апатин“.

РЕПУБЛИКА СРБИЈА  
АУТОНОМНА ПОКРАЈИНА ВОЈВОДИНА  
ОПШТИНА АПАТИН  
СКУПШТИНА ОПШТИНЕ АПАТИН  
Број: 023- 10/2024-I  
Дана, 8. октобра 2024. године  
А П А Т И Н

**ПРЕДСЕДНИК  
СКУПШТИНЕ ОПШТИНЕ**  
Милан Шкрбић

218.

На основу члана 156. став 1. Статута општине Апатин („Службени лист општине Апатин“ број 1/2019 и 21/2020-исправка), а у складу са чланом 46. став 3. Закона о спречавању корупције („Службени гласник РС“, број 35/2019, 88/2019, 11/2021 – аутентично тумачење, 94/2021 и 14/2022) Скупштина општине Апатин, на 2. седници, одржаној дана 8. октобра 2024. године, доноси:

ЗАКЉУЧАК

**ДАЈЕСЕПОЗИТИВНОМИШЉЕЊЕ**

Љиљани Крец, изабраној на функцију директора Јавног предузећа „Дунавска обала“ Апатин да може да обавља и посао члана Пројектног тима за реализацију Пројекта „Inclusive Border Cycling“, број -Project code:DRP 0200775, акроним-Асронум:IBC, који се финансира средствима из ЕУ Interreg Danube Region Programme.

РЕПУБЛИКА СРБИЈА  
АУТОНОМНА ПОКРАЈИНА  
ВОЈВОДИНА  
ОПШТИНА АПАТИН  
СКУПШТИНА ОПШТИНЕ АПАТИН  
Број: 9 - 14 /2024-I  
Датум 8. октобра 2024.године  
А П А Т И Н

**ПРЕДСЕДНИК  
СКУПШТИНЕ ОПШТИНЕ**  
Милан Шкрбић

219.

На основу члана 29 став 1. тачка 1. Закона о смањењу ризика од катастрофа и управљању ванредним ситуацијама („Службени гласник РС“, број 87/18), а у вези члана 77-80 Закона о одбрани („Службени гласник РС“, број 116/2007, 88/2009, 104/2009, 10/2015 и 36/2018) и члана 69. став 1. тачка 15. Статута Општине Апатин („Службени лист Општине Апатин“, бр. 1/2019, 21/2020 – исправка и 5/2024 ), Општинско веће општине Апатин на 5. седници одржаној дана 1. октобра 2024. године доноси:

**ОДЛУКУ  
О ИЗМЕНИ ОДЛУКЕ О ОРГАНИЗАЦИЈИ  
И ФУНКЦИОНИСАЊУ ЦИВИЛНЕ  
ЗАШТИТЕ  
НА ТЕРИТОРИЈИ  
ОПШТИНЕ АПАТИН.**

Члан 1.

У Одлуци о организацији и функционисању цивилне заштите на територији Општине Апатин („Службени лист општине Апатин” број 5/2024) после члана 11. и наслова „Грађани“ досадашњи члан 12. постаје члан 11а.

Члан 2.

Ову одлуку објавити у “Службеном листу општине Апатин”.



РЕПУБЛИКА СРБИЈА  
АУТОНОМНА ПОКРАЈИНА  
ВОЈВОДИНА  
ОПШТИНА АПАТИН  
ОПШТИНСКО ВЕЋЕ  
Број: 011-49 /2024-III  
Датум: 1. октобра 2024. године  
А П А Т И Н

**ПРЕДСЕДНИК ОПШТИНСКОГ ВЕЋА**  
Дубравка Кораћ

220.

Општинско веће општине Апатин, на основу члана 27. члана 46. тачка 5. Закона о локалној самоуправи („Службени гласник РС“ број 129/2007 и 83/2014 – др. закон, 101/2016 – др. закон и 47/2018 и 111/2021 – др. закон), члана 53а став 5, члана 56. став 2 и става 6 Закона о планирању и изградњи (“Сл. гласник РС”, број 72/09, 81/09- испр., 64/10-одлука УС, 24/11, 121/12, 42/13-одлука УС и 50/13-одлука УС, 98/13-одлука УС, 132/14, 145/14, 83/18, 31/19, 37/2019 , 9/2020, 52/2021 и 62/2023), члана 14. став 1 и 9. Правилника о поступку спровођења обједињене процедуре електронским путем („Сл гласник РС“ бр. 96/2023), члана 69. став 1.тачка 6. Статута општине Апатин (“Службени лист општине Апатин“ број 1/2019 и 21/2020 – исправка и 5/2024), члана 9. став 1. тачка 6. Одлуке о председнику општине Апатин и општинском већу општине Апатин (“Службени лист општине Апатин“ број 11/2008 и 3/2019), и члана 14. став 9 Правилника о поступку спровођења обједињене процедуре електронским путем („Сл гласник РС“ бр. 96/2023), решавајући по приговору Мачкић Милутина из Апатина улица Стевана Сремца бр. 9 изјављеном на Локацијске услове Службе за обједињену процедуру Општинске управе општине Апатин број ROP – АРА – 22281 –ЛОС -/2024 (Интерни број: 353-64/2024-IV/02) од 23.07.2024. године, на 5. седници одржаној дана 1. октобра 2024. године, доноси

Р Е Ш Е Њ Е

УСВАЈА СЕ приговор Мачкић Милутина из Апатина улица Стевана Сремца бр. 9 изјављен на Локацијске услове Службе за обједињену процедуру Општинске управе општине Апатин број ROP – АРА – 22281 –ЛОС -/2024, Интерни број: 353-64/2024-IV/02 од 23.07.2024. године и исти се замењују са локацијским условима број ROP-АРА-22281-ЛОСАРЕ-ЛО-2/2024, Интерни број: 353-72/2024-III од 01.10.2024 године.

РЕПУБЛИКА СРБИЈА  
АУТОНОМНА ПОКРАЈИНА ВОЈВОДИНА  
ОПШТИНА АПАТИН  
ОПШТИНСКО ВЕЋЕ ОПШТИНЕ  
АПАТИН  
Број: 353-72/2024 - III  
Дана: 1. октобра 2024. године  
АПАТИН

**ПРЕДСЕДНИК ОПШТИНСКОГ ВЕЋА**  
Дубравка Кораћ



221.

Општинско веће општине Апатин, на основу члана 27. и члана 46. тачка 5. Закона о локалној самоуправи („Службени гласник РС“ број 129/2007 и 83/2014 – др. закон, 101/2016 – др. закон и 47/2018 и 111/2021 – др. закон), члана 69. став 1. тачка 6. Статута општине Апатин (“Службени лист општине Апатин“ број 1/2019 и 21/2020 – исправка и 5/2024), члана 9. став 1. тачка 6. Одлуке о председнику општине Апатин и општинском већу општине Апатин (“Службени лист општине Апатин“ број 11/2008 и 3/2019), решавајући по приговору општине Апатин изјављеном на закључак Службе за обједињену процедуру Општинске управе општине Апатин број РОР-АРА- 27269 -ЛОС-1/2024, Интерни број: 353-82 /2024-IV/02 од 10.09.2024. године, на 5. седници одржаној дана 1. октобра 2024. године, доноси

### Р Е Ш Е Њ Е

УСВАЈА СЕ приговор Општине Апатин од 11.09.2024 године и закључак Службе за обједињену процедуру Општинске управе општине Апатин број РОР-АРА- 27269 -ЛОС-1/2024, Интерни број: 353-82 /2024-IV/02 од 10.09.2024. године којим се одбацује захтев Општине Апатин за издавање локацијских услова за изградњу Постројења за пречишћавање отпадних вода општине Апатин на К.П. 7803/1 КО Апатин се поништава.

Налаже се Служби за обједињену процедуру Општинске управе општине Апатин да у поновљеном поступку на основу приложеног Идејног решења бр. 15-01/24-ИДР израђеног од стране „Volans Deign Hub“ д.о.о. из Београда, ул. Пиранделова 8v, прибави услове за пројектовање од ЈВП „Вода Војводине“ из Н. Сада , „Електродистрибуције Сомбор“, Одељења за ванредне ситуације Сомбор ,

Покрајинског завода за заштиту природе из Н. Сада и ЈКП „Наш Дом“ из Апатина, те изда локацијске услове за изградњу Постројења за пречишћавање отпадних вода општине Апатин на К.П. 7803/1, КО Апатин.

РЕПУБЛИКА СРБИЈА  
АУТОНОМНА ПОКРАЈИНА ВОЈВОДИНА  
ОПШТИНА АПАТИН  
ОПШТИНСКО ВЕЋЕ ОПШТИНЕ  
АПАТИН  
Број: 353- 85 /2024 - III  
Дана: 1. октобра 2024. године  
АПАТИН

**ПРЕДСЕДНИК ОПШТИНСКОГ ВЕЋА**  
Дубравка Кораћ

222.

На основу члана 69. став 1. тачка 26. Статута општине Апатин (“Службени лист општине Апатин“ број 1/2019 и 21/2020 – исправка и 5/2024), Општинско веће општине Апатин, на 5. седници одржаној дана 1. октобра 2024. године, доноси

### Р Е Ш Е Њ Е

#### I

Именује се Комисија за утврђивање намене и начина коришћења делова обале и воденог простора на територији општине Апатин (у даљем тексту: Комисија) у следећем саставу :

1. Немања Јовић, председник
2. Данијел Ајдук, члан
3. Љиљана Крец, члан
4. Радован Ђукић, члан
5. Бранка Бајић, члан

6. Синиша Јовановић, члан

## II

Задатак Комисије је:

- утврђивање намене и начина коришћења делова обале и воденог простора на територији општине Апатин кроз израду нацрта Одлуке о коришћењу делова обале и воденог простора на унутрашњим водама на територији општине Апатин којом ће се одредити делови обале и водног простора на међународној реци Дунав, унутрашњим водама канала система Дунав-Тиса-Дунав и вештачким водотоцима и акумулацијама на подручју општине Апатин на којима се могу постављати пловила, уредити услови и начин њиховог постављања и уклањања, затим одредити намена обале и воденог простора и надзор над применом предложене одлуке
- достава све неопходне документације надлежним органима ради добијања сагласности, у складу са законским и подзаконским актима који уређују предметну област, а у циљу доношења Одлуке од стране Скупштине општине Апатин.

Комисија је дужна да изради нацрт Одлуке у року од 30 дана од дана пријема овог решења и исти достави председнику општине на увид.

## III

Одлуку о висини накнаде за рад Комисије доноси Председник општине

## IV

Ово решење објавити у „Службеном листу општине Апатин“.

РЕПУБЛИКА СРБИЈА  
АУТОНОМНА ПОКРАЈИНА  
ВОЈВОДИНА  
ОПШТИНА АПАТИН  
ОПШТИНСКО ВЕЋЕ ОПШТИНЕ АПАТИН  
Број: 02- 61 /2024-III  
Датум: 1.октобра 2024. године  
А П А Т И Н

**ПРЕДСЕДНИК ОПШТИНСКОГ ВЕЋА**  
Дубравка Кораћ

223.

На основу члана 69. став 4. Закона о буџетском систему („Службени гласник Републике Србије“ број 54/2009, 73/2010, 101/2010 101/2011, 93/2012, 62/2013, 63/2013, 108/2013, 142/2014, 68/2015 – др. закон, 103/2015, 99/2016 и 113/2017, 95/2018, 31/2019, 72/2019, 149/2020, 118/2021, 138/2022, 118/2021 – др.закон и 92/2023), члана 14. Одлуке о буџету општине Апатин за 2024. годину („Службени лист општине Апатин“ број 23/2023 и 2/2024) и на основу члана 69. став 1. тачка 11. Статута општине Апатин („Службени лист општине Апатин“ број 1/2019, 21/2020- исправка и 5/2024), Општинско веће општине Апатин на 5. седници одржаној дана 1. октобра 2024. године доноси

## РЕШЕЊЕ

### I

Из средстава утврђених Одлуком о буџету општине Апатин за 2024. годину („Службени лист општине Апатин“ број 23/2023 и 2/2024), Раздео 5: Општинска управа општине Апатин, Програм 15: Опште услуге локалне самоуправе, ПА: Функционисање локалне самоуправе и градских општина, функција 160 – опште

јавне услуге неklasификоване на другом месту, економска класификација 499 – средства резерве, позиција 55 – текућа буџетска резерва, одобрава се коришћење средстава у износу од 4.600.000,00 динара, за апропријације на којима планирана средства нису довољна.

## II

Средства из тачке I овог решења распоређују се у оквиру Раздела 5 – Општинска управа општине Апатин, за следеће програме:

- Раздео 5 : Општинска управа општине Апатин, Програм 2: Комуналне делатности, Пројекат унапређења јавне расвете, функција 640: Улична расвета, економска класификација 511: Зграде и грађевински објекти, позиција 115 износ од 650.000,00 динара;

- Раздео 5 : Општинска управа општине Апатин, Програм 2: Комуналне делатности, ПА: Зоохигијена, функција 620: Развој заједнице, економска класификација 483: Новчане казне и пенали по решењу судова, позиција 104 износ од 1.100.000,00 динара;

- Раздео 5 : Општинска управа општине Апатин, Програм 7: Организација саобраћаја и саобраћајна инфраструктура, ПА: Управљање и одржавање саобраћајне инфраструктуре, функција 451: Друмски саобраћај, економска класификација 511: Зграде и грађевински објекти, позиција 80 износ од 1.750.000,00 динара;

- Раздео 2: Председник општине Апатин, Програм 16: Политички систем локалне самоуправе, ПА: Функционисање извршних органа, функција 111: Извршни и законодавни органи, економска класификација 423: Услуге по уговору, позиција 16 износ од 200.000,00 динара;

- Раздео 5 : Општинска управа општине Апатин, Програм 15: Опште услуге локалне самоуправе, ПА: Функционисање

локалне самоуправе и градских општина, функција 130: Опште услуге, економска класификација 422: Трошкови путовања, позиција 44 износ од 150.000,00 динара;

- Раздео 5 : Општинска управа општине Апатин, Програм 2: Комуналне делатности, ПА: Управљање/одржавање јавним осветљењем, функција 640: Улична расвета, економска класификација 421: Стални трошкови, позиција 111 износ од 750.000,00 динара;

## III

О реализацији овог решења ће се старати Одељење за привреду и финансије Општинске управе општине Апатин.

## IV

Ово решење објавити у „Службеном листу општине Апатин“.

РЕПУБЛИКА СРБИЈА  
АУТОНОМНА ПОКРАЈИНА ВОЈВОДИНА  
ОПШТИНА АПАТИН  
ОПШТИНСКО ВЕЋЕ  
ОПШТИНЕ АПАТИН  
Број: 401 - 139 /2024 - III  
Дана, 1. октобра 2024. године  
А П А Т И Н

**ПРЕДСЕДНИК ОПШТИНСКОГ ВЕЋА**  
Дубравка Кораћ

224.

На основу члана 17. став 5. и члана 29. став 1 тачка 2) Закона о смањењу ризика од катастрофа и управљању ванредним ситуацијама („Службени гласник РС“ бр.87/2018), члана 4. став 1. алинеја 4. Одлуке о организацији и функционисању цивилне заштите на територији општине Апатин („Службени лист општине Апатин“ бр.5/2024), члана 69. став 1. тачка 26) Статута општине Апатин („Службени лист општине Апатин“ бр.1/2019 и 21/2020-исправка и 5/2024), по добијању сагласности од стране Министарства унутрашњих послова Републике Србије – Сектор за ванредне ситуације – Одељења за ванредне ситуације Сомбор (Решење бр. 217-12/24 - II од 01.07.2024. године), Општинско веће општине Апатин на 5. седници одржаној дана 1. октобра 2024. године, доноси:

### ЗАКЉУЧАК

#### Члан 1.

Усваја се План заштите и спасавања на територији Општине Апатин.

#### Члан 2.

Овај закључак објавити у „Службеном листу општине Апатин“.

РЕПУБЛИКА СРБИЈА  
АУТОНОМНА ПОКРАЈИНА ВОЈВОДИНА  
ОПШТИНА АПАТИН  
ОПШТИНСКО ВЕЋЕ ОПШТИНЕ АПАТИН  
БРОЈ: 217-16/2024-III  
Дана, 1. октобра 2024. године  
А П А Т И Н

**ПРЕДСЕДНИК ОПШТИНСКОГ ВЕЋА**  
Дубравка Кораћ

225.

На основу члана 27. став 10. Закона о јавној својини („Сл.гласник РС“ бр. 72/2011, 88/2013, 105/2014, 104/2016 – др. Закон, 108/2016, 113/207, 95/2018 и 153/2020), на основу члана 69. став 1. тачка 22. Статута општине Апатин („Службени лист општине Апатин“ број 1/2019, 21/2020-испр.и 5/2024), решавајући по захтеву Надзорног одбора ЈП „Дунавска обала“ бр. 464-65/2024 – III од 23. септембра 2024. године, Општинско веће општине Апатин на 5. седници одржаној дана 1. октобра 2024. године доноси,

### ЗАКЉУЧАК

ДАЈЕ СЕ САГЛАСНОСТ за прибављање у јавну својину 2 клима уређаја марке VOX, 2 стола и 2 ормара укупне књиговодствене вредности 80.032,33 динара, а која се налазе у пословном простору у јавној својини општине Апатин, катастарска парцела бр. 663/1 к.о. Апатин, уписане у лист непокретности бр. 844 к.о.Апатин у ул. Дунавска обала бб, тј. Дом спортова на води.

#### II

Опремену из става I овог Закључка је по основу Уговора о закупу пословног простора од 01.10.2018. године у пословни простор унео закупац „OLLIT“ DOO APA-TIN из Апатина, Дунавска обала бб, МБР. 21401048, ПИБ: 110911936

#### III

ПРИХВАТА СЕ ПРЕДЛОГ OЛИТТ DOO из Апатина да за опрему која се прибавља у јавну својину, ЈП Дунавска обала затвори своја потраживања према горе наведеном Уговору о закупу пословног простора, у износу од 58.351,11 динара.

## IV

ЛП „Дунавска обала“ је дужно да води рачуна, чува и одговара за ствари из тачке I овог закључка

## V

Закључак објавити у Службеном листу општине Апатин.

РЕПУБЛИКА СРБИЈА  
АУТОНОМНА ПОКРАЈИНА ВОЈВОДИНА  
ОПШТИНА АПАТИН  
ОПШТИНСКО ВЕЋЕ  
Број:464-65/2024- III  
Дана, 1. октобра 2024. године  
А П А Т И Н

**ПРЕДСЕДНИК ОПШТИНСКОГ ВЕЋА**  
Дубравка Кораћ

---





## САДРЖАЈ

Ред. бр.	НАЗИВ	СТРАНА	Ред. бр.	НАЗИВ	СТРАНА
	СКУПШТИНА ОПШТИНЕ АПАТИН		188.	РЕШЕЊЕ О ИЗБОРУ ЧЛАНОВА ВЕРИФИКАЦИОНЕ КОМИСИЈЕ СКУПШТИНЕ ОПШТИНЕ АПАТИН	675
183.	ОДЛУКА О ЗАДУЖИВАЊУ ОПШТИНЕ АПАТИН	600			
184.	ОДЛУКА О ИЗМЕНАМА И ДОПУНАМА ОДЛУКЕ О БУЏЕТУ ОПШТИНЕ АПАТИН ЗА 2024. ГОДИНУ	602	189.	РЕШЕЊЕ О ВЕРИФИКАЦИЈИ МАНДАТА ОДБОРНИКА СКУПШТИНЕ ОПШТИНЕ АПАТИН	675
185.	ОДЛУКА О ДОНОШЕЊУ ПЛАНА ДЕТАЉНЕ РЕГУЛАЦИЈЕ ЖЕЛЕЗНИЧКЕ ТРИАНГЛЕ ИЗМЕЂУ МАГИСТРАЛНЕ ПРУГЕ БР. 110, СУБОТИЦА-БОГОЈЕВО-ДРЖАВНА ГРАНИЦА-(ЕРДУТ) И РЕГИОНАЛНЕ ПРУГЕ БР. 207, НОВИ САД-ОЦАЦИ-БОГОЈЕВО У К.О. СОНТА	666	190.	РЕШЕЊЕ О РАЗРЕШЕЊУ ЧЛАНОВА КОМИСИЈЕ ЗА СПРОВОЂЕЊЕ ПОСТУПКА ЈАВНОГ НАДМЕТАЊА ЗА ДАВАЊЕ У ЗАКУП ПОЉОПРИВРЕДНОГ ЗЕМЉИШТА У ДРЖАВНОЈ СВОЈИНИ	676
186.	ОДЛУКЕ О УСВАЈАЊУ СПОРАЗУМА ИЗМЕЂУ ОПШТИНЕ ОЦАЦИ И ОПШТИНЕ АПАТИН О УСТУПАЊУ ОБАВЉАЊА ПОСЛОВА ПРАВОБРАНИЛАШТВА	666	191.	РЕШЕЊЕ О ИМЕНОВАЊУ ЧЛАНОВА КОМИСИЈЕ ЗА СПРОВОЂЕЊЕ ПОСТУПКА ЈАВНОГ НАДМЕТАЊА ЗА ДАВАЊЕ У ЗАКУП ПОЉОПРИВРЕДНОГ ЗЕМЉИШТА У ДРЖАВНОЈ СВОЈИНИ	676
187.	ПРОГРАМА КОРИШЋЕЊА СРЕДСТАВА БУЏЕТСКОГ ФОНДА ЗА ЗАШТИТУ ЖИВОТНЕ СРЕДИНЕ ЗА 2024. ГОДИНУ У ОПШТИНИ АПАТИН	672	192.	РЕШЕЊЕ О РАЗРЕШЕЊУ ЧЛАНОВА ШКОЛСКОГ ОДБОРА ОСНОВНЕ ШКОЛЕ „ЖАРКО ЗРЕЊАНИН“ АПАТИН	679
			193.	РЕШЕЊЕ О ИМЕНОВАЊУ ЧЛАНОВА ШКОЛСКОГ ОДБОРА ОСНОВНЕ ШКОЛЕ	



## САДРЖАЈ

Ред. бр.	НАЗИВ	СТРАНА	Ред. бр.	НАЗИВ	СТРАНА
	„ЖАРКО ЗРЕЊАНИН“ АПАТИН	679		САВЕТА ЗА ЗДРАВСТВО И СОЦИЈАЛНУ ЗАШТИТУ	684
194.	РЕШЕЊЕ О РАЗРЕШЕЊУ ЧЛАНОВА ШКОЛСКОГ ОДБОРА ОСНОВНЕ ШКОЛЕ „МЛАДОСТ“ ПРИГРЕВИЦА	680	202.	РЕШЕЊЕ О РАЗРЕШЕЊУ КОМИСИЈЕ ЗА ПРЕДСТАВКЕ И ЖАЛБЕ	684
195.	РЕШЕЊЕ О ИМЕНОВАЊУ ЧЛАНОВА ШКОЛСКОГ ОДБОРА ОСНОВНЕ ШКОЛЕ „МЛАДОСТ“ ПРИГРЕВИЦА	680	203.	РЕШЕЊЕ О РАЗРЕШЕЊУ САВЕТА ЗА ОБРАЗОВАЊЕ, КУЛТУРУ И СПОРТ	685
196.	РЕШЕЊЕ О РАЗРЕШЕЊУ МАНДАТНО- ИМУНИТЕТСКЕ КОМИСИЈЕ	681	204.	РЕШЕЊЕ О ИМЕНОВАЊУ МАНДАТНО- ИМУНИТЕТСКЕ КОМИСИЈЕ	686
197.	РЕШЕЊЕ О РАЗРЕШЕЊУ КАДРОВСКО- АДМИНИСТРАТИВНЕ КОМИСИЈЕ	682	205.	ПРЕДЛОГ РЕШЕЊА О ИМЕНОВАЊУ КАДРОВСКО- АДМИНИСТРАТИВНЕ КОМИСИЈЕ	686
198.	РЕШЕЊЕ О РАЗРЕШЕЊУ СТАТУТАРНО-ПРАВНЕ КОМИСИЈЕ	682	206.	РЕШЕЊЕ О ИМЕНОВАЊУ СТАТУТАРНО-ПРАВНЕ КОМИСИЈЕ	687
199.	РЕШЕЊЕ О РАЗРЕШЕЊУ САВЕТА ЗА БУЏЕТ И ФИНАНСИЈЕ	683	207.	РЕШЕЊЕ О ИМЕНОВАЊУ САВЕТА ЗА БУЏЕТ И ФИНАНСИЈЕ	687
200.	РЕШЕЊЕ О РАЗРЕШЕЊУ САВЕТА ЗА УРБАНИЗАМ, СТАМБЕНО-КОМУНАЛНУ ДЕЛАТНОСТ, ЗАШТИТУ ЖИВОТНЕ СРЕДИНЕ И ПУТНУ ДЕЛАТНОСТ	683	208.	РЕШЕЊЕ О ИМЕНОВАЊУ САВЕТА ЗА УРБАНИЗАМ, СТАМБЕНО-КОМУНАЛНУ ДЕЛАТНОСТ, ЗАШТИТУ ЖИВОТНЕ СРЕДИНЕ И ПУТНУ ДЕЛАТНОСТ	688
201.	РЕШЕЊЕ О РАЗРЕШЕЊУ		209.	РЕШЕЊЕ О ИМЕНОВАЊУ САВЕТА ЗА ЗДРАВСТВО И СОЦИЈАЛНУ ЗАШТИТУ	688

## САДРЖАЈ

Ред. бр.	НАЗИВ	СТРАНА	Ред. бр.	НАЗИВ	СТРАНА
210.	РЕШЕЊЕ О ИМЕНОВАЊУ КОМИСИЈЕ ЗА ПРЕДСТАВКЕ И ЖАЛБЕ	689		АПАТИН ЗА 2023.ГОДИНУ, СА ИЗВЕШТАЈЕМ ОВЛАШЋЕНОГ РЕВИЗОРА И НА ОДЛУКУ НАДЗОРНОГ ОДБОРА О РАСПОДЕЛИ ДОБИТИ	691
211.	РЕШЕЊЕ О ИМЕНОВАЊУ САВЕТА ЗА ОБРАЗОВАЊЕ, КУЛТУРУ И СПОРТ	689	215.	ЗАКЉУЧАК О ДАВАЊУ САГЛАСНОСТИ НА ПРВЕ ИЗМЕНЕ ПРОГРАМА ПОСЛОВАЊА И ПОСЕБНОГ ПРОГРАМА ЗА КОРИШЋЕЊЕ СРЕДСТАВА ИЗ СУБВЕНЦИЈА ЈАВНОГ ПРЕДУЗЕЋА „ДУНАВСКА ОБАЛА“ ЗА 2024. ГОДИНУ	692
212.	ЗАКЉУЧАК О УСВАЈАЊУ ИЗВЕШТАЈА О ИЗВРШЕЊУ ОДЛУКЕ О БУЏЕТУ ОПШТИНЕ АПАТИН ЗА 2024. ГОДИНУ, СА ИЗВЕШТАЈЕМ О ИЗВРШЕЊУ СРЕДСТАВА САМОДОПРИНОСА, ЗА ПЕРИОД ЈАНУАР – ЈУН 2024. ГОДИНЕ	690	216.	ЗАКЉУЧАК О ДАВАЊУ САГЛАСНОСТИ НА ИЗВЕШТАЈ О ГОДИШЊЕМ ПРОГРАМУ ПОСЛОВАЊА ЈКП „НАШ“ АПАТИН ЗА 2023.ГОДИНУ, СА ИЗВЕШТАЈЕМ ОВЛАШЋЕНОГ РЕВИЗОРА И НА ОДЛУКУ НАДЗОРНОГ ОДБОРА О РАСПОДЕЛИ ДОБИТИ БРОЈ 2413 ОД 3.10.2024. ГОДИНЕ.	692
213.	213. ЗАКЉУЧАК О ДАВАЊУ САГЛАСНОСТИ НА ИЗВЕШТАЈ О РЕАЛИЗАЦИЈИ ГОДИШЊЕГ ПЛАНА РАДА ПРЕДШКОЛСКЕ УСТАНОВЕ „ПЧЕЛИЦА“ АПАТИН ЗА РАДНУ 2023/24 ГОДИНУ, КАО И НА ГОДИШЊИ ПЛАН РАДА УСТАНОВЕ ЗА ШКОЛСКУ 2024/2025 ГОДИНУ	691	217.	ЗАКЉУЧАК О ДАВАЊУ САГЛАСНОСТИ НА ПРВЕ ИЗМЕНЕ ГОДИШЊЕГ ПРОГРАМА ПОСЛОВАЊА ЈКП “НАШ ДОМ” АПАТИН ЗА 2024. ГОДИНУ И ПОСЕБНОГ ПРОГРАМА ЗА КОРИШЋЕЊЕ СРЕДСТАВА	
214.	ЗАКЉУЧАК О ДАВАЊУ САГЛАСНОСТИ НА ИЗВЕШТАЈ О ГОДИШЊЕМ ПРОГРАМУ ПОСЛОВАЊА ЈАВНОГ ПРЕДУЗЕЋА „ДУНАВСКА ОБАЛА“				

## САДРЖАЈ

Ред. бр.	НАЗИВ	СТРАНА	Ред. бр.	НАЗИВ	СТРАНА
	ИЗ СУБВЕНЦИЈА ЗА 2024. ГОДИНУ	693		ОПШТИНЕ АПАТИН	696
218.	ЗАКЉУЧАК О ДАВАЊУ ПОЗИТИВНОГ МИШЉЕЊА ДИРЕКТОРУ ЈАВНОГ ПРЕДУЗЕЋА „ДУНАВСКА ОБАЛА“ АПАТИН ЗА ОБАВЉАЊЕ ДРУГОГ ПОСЛА	693	222.	РЕШЕЊЕ О ИМЕНОВАЊУ КОМИСИЈЕ ЗА УТВРЂИВАЊЕ НАМЕНЕ И НАЧИНА КОРИШЋЕЊА ДЕЛОВА ОБАЛЕ И ВОДЕНОГ ПРОСТОРА НА ТЕРИТОРИЈИ ОПШТИНЕ АПАТИН	696
	ОПШТИНСКО ВЕЋЕ ОПШТИНЕ АПАТИН		223.	РЕШЕЊЕ О ОДОБРАВАЊУ СРЕДСТАВА ИЗ ТЕКУЋЕ БУЏЕТСКЕ РЕЗЕРВЕ	697
219.	ОДЛУКА О ИЗМЕНИ ОДЛУКЕ О ОРГАНИЗАЦИЈИ И ФУНКЦИОНИСАЊУ ЦИВИЛНЕ ЗАШТИТЕ НА ТЕРИТОРИЈИ ОПШТИНЕ АПАТИН	694	224.	ЗАКЉУЧАК О УСВАЈАЊУ ПЛАНА ЗАШТИТЕ И СПАСАВАЊА НА ТЕРИТОРИЈИ ОПШТИНЕ АПАТИН	699
220.	РЕШЕЊЕ У ПРЕДМЕТУ ПРИГОВОРА МАЧКИЋ МИЛУТИНА ИЗ АПАТИНА ИЗЈАВЉЕНОГ НА ЛОКАЦИЈСКЕ УСЛОВЕ СЛУЖБЕ ЗА ОБЈЕДИЊЕНУ ПРОЦЕДУРУ ОПШТИНСКЕ УПРАВЕ ОПШТИНЕ АПАТИН	695	225.	ЗАКЉУЧАК О ПРИБАВЉАЊУ У ЈАВНУ СВОЈИНУ ОПШТИНЕ АПАТИН	700
221.	РЕШЕЊЕ У ПРЕДМЕТУ ПРИГОВОРА ОПШТИНЕ АПАТИН ИЗЈАВЉЕНОГ НА ЗАКЉУЧАК СЛУЖБЕ ЗА ОБЈЕДИЊЕНУ ПРОЦЕДУРУ ОПШТИНСКЕ УПРАВЕ				



**СЛУЖБЕНИ ЛИСТ**  
**ОПШТИНЕ АПАТИН**

ИЗДАВАЧ: Општинска управа општине Апатин - Одељење за општу управу, друштвене делатности и скупштинске послове - Главни и одговорни уредник: дипл. правник Александра Вукоман - ПРЕТПЛАТА И ДОСТАВЉАЊЕ: Одељење за општу управу, друштвене делатности и скупштинске послове општине Апатин.

Телефон: 025/772-122 - локал - 522 - ШТАМПА: "Колор Принт" Лаћарак, 1.Новембар 254, телефон: 022/671-377. Тираж: 5 примерака. ПРЕТПЛАТА: Годишња претплата (аконтација) 1.500,00 динара. Уплата се врши на рачун број: 840-420845-48; Назив рачуна: Евидентни рачун Општинске управе, са назнаком за „Службени лист општине”.